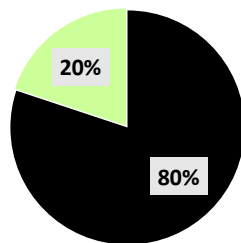


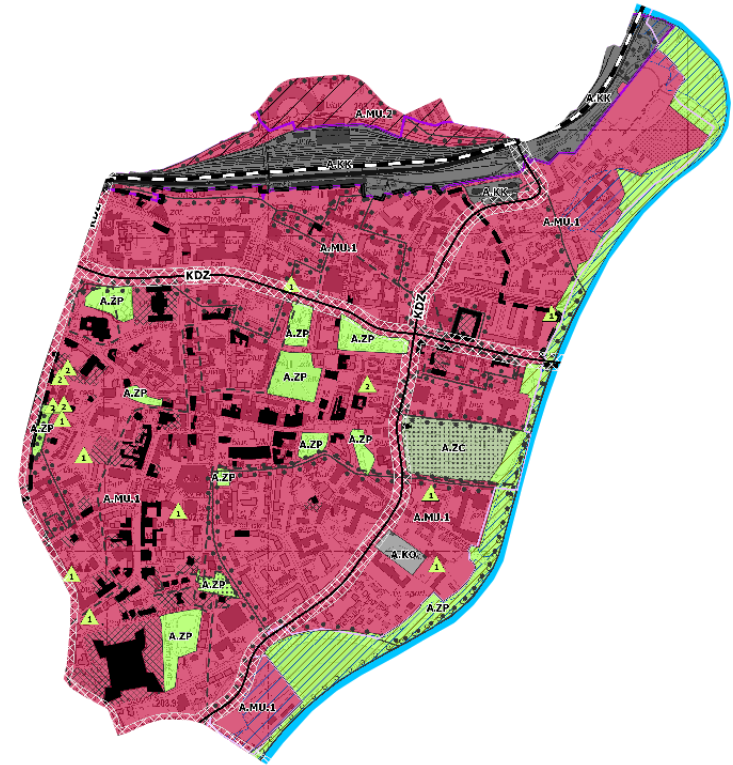
**PORÓWNANIE ZAINWESTOWANIA TERENÓW NA OSIEDLACH
RZESZOWA W 2021 R. (INWENTARYZACJA)
Z PROJEKTOWANĄ STRUKTURĄ 2045 R.**



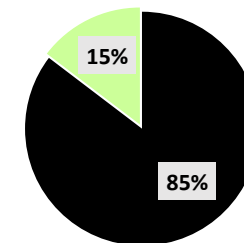
STRUKTURA UŻYTKOWANIA I ZAGOSPODAROWANIA GRUNTÓW – INWENTARYZACJA 2021 r.



- TERENY ZIELENI
- TERENY ZAINWESTOWANE

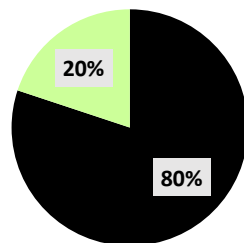


STRUKTURA FUNKCJONALNO-PRZESTRZENNA 2045 r.





STRUKTURA UŻYTKOWANIA I ZAGOSPODAROWANIA GRUNTÓW – INWENTARYZACJA 2021 r.



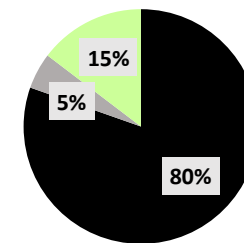
■ TERENY ZIELENI

■ TERENY ZAINWESTOWANE

■ PROJEKTOWANA TERENY DO ZAINWESTOWANIA 2045



STRUKTURA FUNKCJONALNO-PRZESTRZENNA 2045 r.



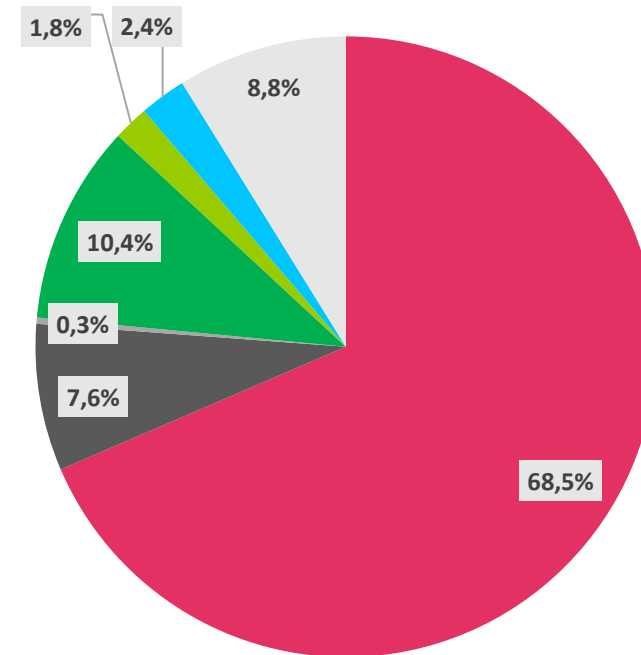
POWIERZCHNIA SZACOWANA OBSZARÓW ZAGOSPODAROWANIA

RODZAJ OBSZARU	ŁĄCZNA POWIERZCHNIA OBSZARÓW WG S F-P 2045
	ha
OBSZARY WIELOFUNKCYJNE	118,0
OBSZARY KOLEJOWE	13,0
OBSZARY OBSŁUGI KOMUNIKACJI	0,6
OBSZARY ZIELENI URZĄDZONEJ	18,0
OBSZARY CMENTARZY	3,0
OBSZARY WÓD	4,0
INNE	15,0

DEMOGRAFIA – STRUKTURA WIEKOWA

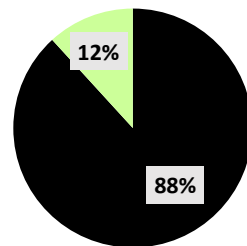
ROK	LUDNOŚĆ OGÓŁEM	0-2	3-6	7-14
2021	7 378	186	230	478
2045	6 493	151	188	390
PRZYROST	-885	-35	-42	-88

ŁĄCZNA POWIERZCHNIA OBSZARÓW WG S F-P 2045

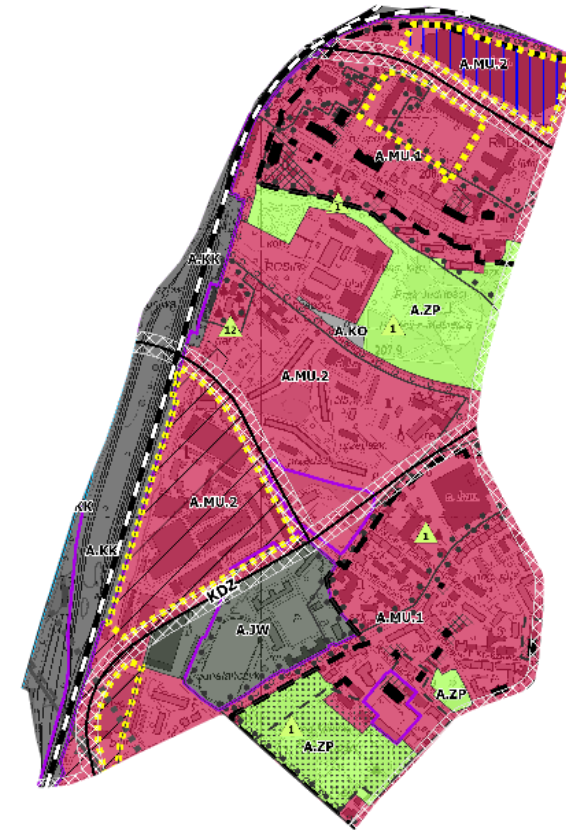




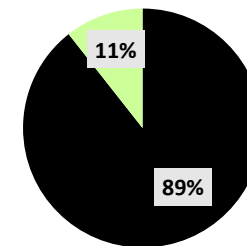
STRUKTURA UŻYTKOWANIA I ZAGOSPODAROWANIA GRUNTÓW – INWENTARYZACJA 2021 r.

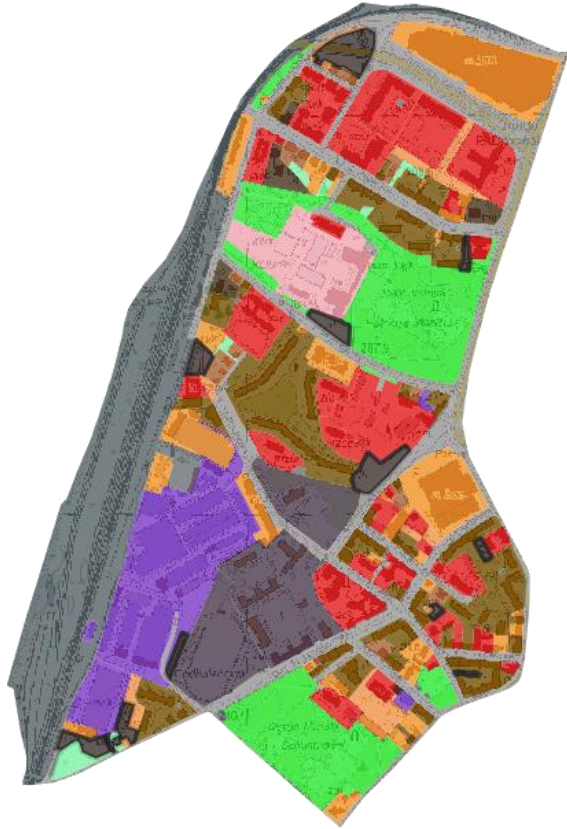


- TERENY ZIELENI
- TERENY ZAINWESTOWANE

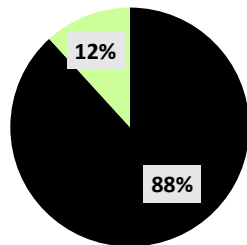


STRUKTURA FUNKCJONALNO-PRZESTRZENNA 2045 r.





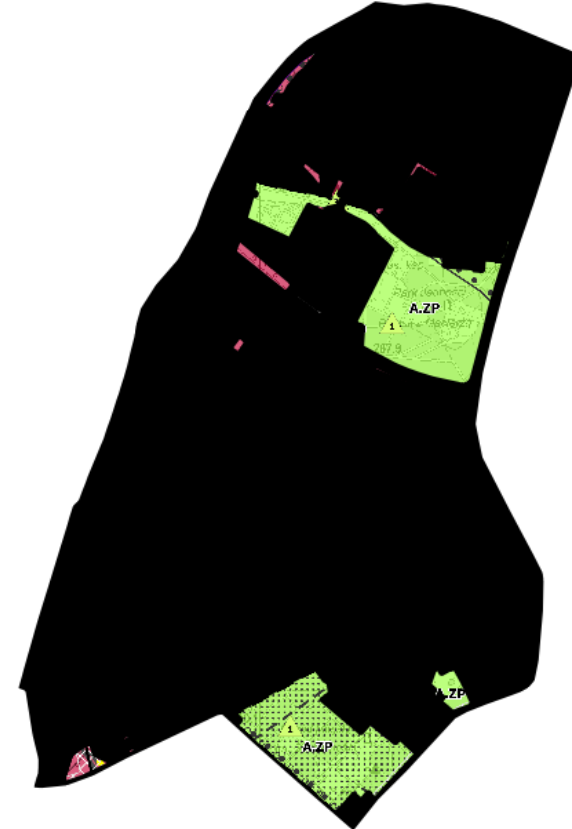
STRUKTURA UŻYTKOWANIA I ZAGOSPODAROWANIA GRUNTÓW – INWENTARYZACJA 2021 r.



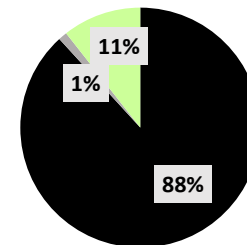
■ TERENY ZIELENI

■ TERENY ZAINWESTOWANE

■ PROJEKTOWANA TERENY DO ZAINWESTOWANIA 2045



STRUKTURA FUNKCJONALNO-PRZESTRZENNA 2045 r.



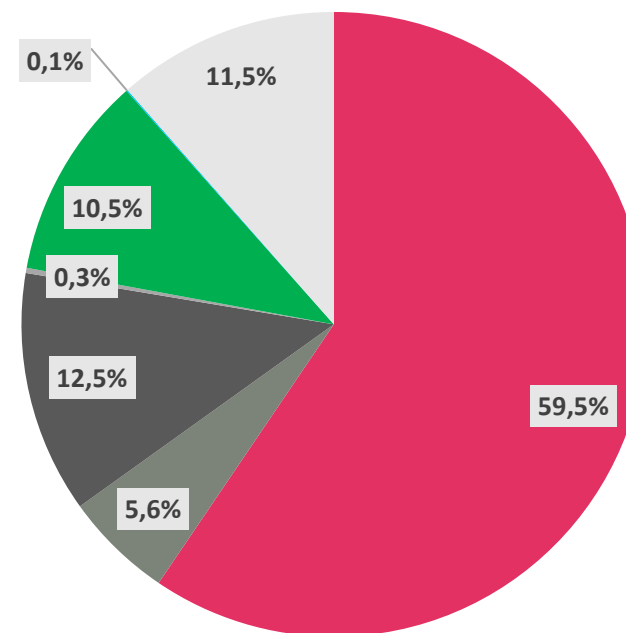
POWIERZCHNIA SZACOWANA OBSZARÓW ZAGOSPODAROWANIA

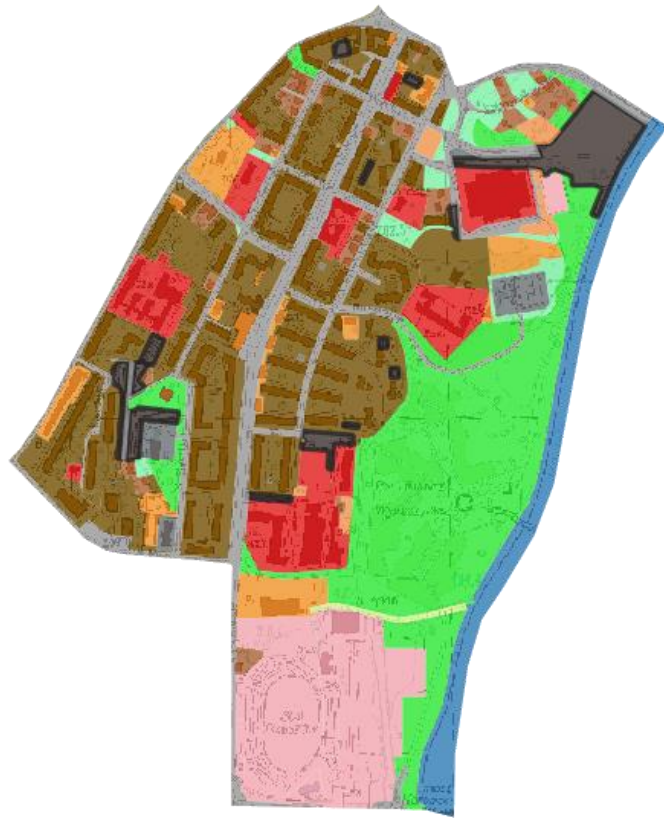
RODZAJ OBSZARU	ŁĄCZNA POWIERZCHNIA OBSZARÓW WG S F-P 2045
	ha
OBSZARY WIELOFUNKCYJNE	60,0
OBSZARY WOJSKOWE	6,0
OBSZARY KOLEJOWE	13,0
OBSZARY OBSŁUGI KOMUNIKACJI	0,5
OBSZARY ZIELENI URZĄDZONEJ	11,0
OBSZARY WÓD	0,1
INNE	12,0

DEMOGRAFIA – STRUKTURA WIEKOWA

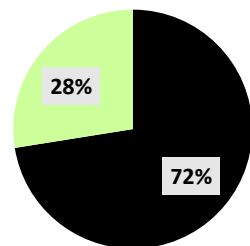
ROK	LUDNOŚĆ OGÓŁEM	0-2	3-6	7-14
2021	4 604	93	155	292
2045	5 021	117	146	301
PRZYROST	417	24	-9	9

ŁĄCZNA POWIERZCHNIA OBSZARÓW WG S F-P 2045

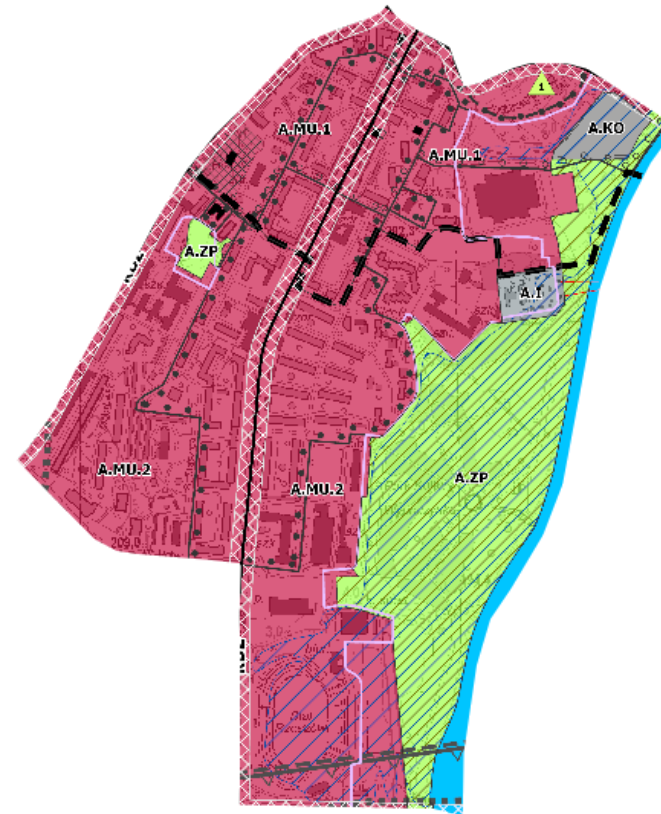




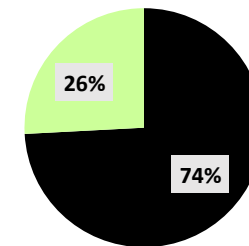
STRUKTURA UŻYTKOWANIA I ZAGOSPODAROWANIA GRUNTÓW – INWENTARYZACJA 2021 r.

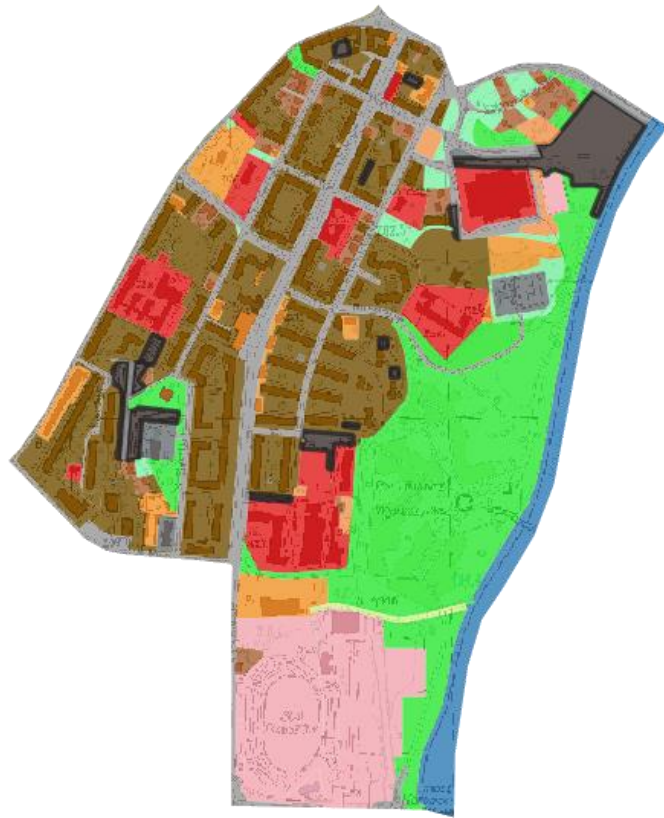


- TERENY ZIELENI
- TERENY ZAINWESTOWANE

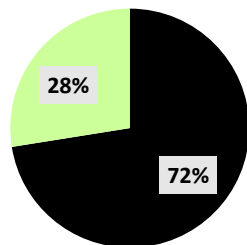


STRUKTURA FUNKCJONALNO-PRZESTRZENNA 2045 r.





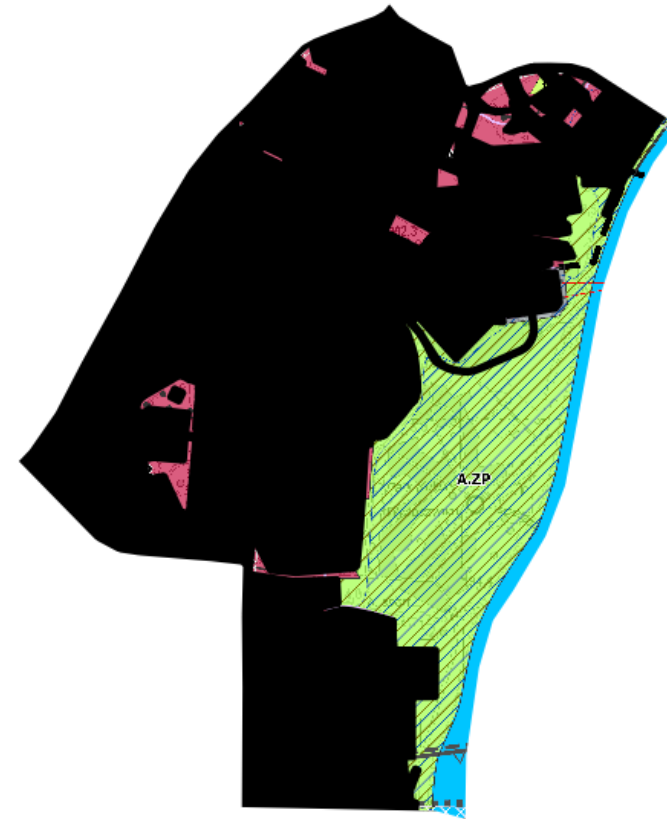
STRUKTURA UŻYTKOWANIA I ZAGOSPODAROWANIA GRUNTÓW – INWENTARYZACJA 2021 r.



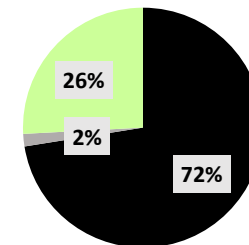
■ TERENY ZIELENI

■ TERENY ZAINWESTOWANE

■ PROJEKTOWANA TERENY DO ZAINWESTOWANIA 2045



STRUKTURA FUNKCJONALNO-PRZESTRZENNA 2045 r.



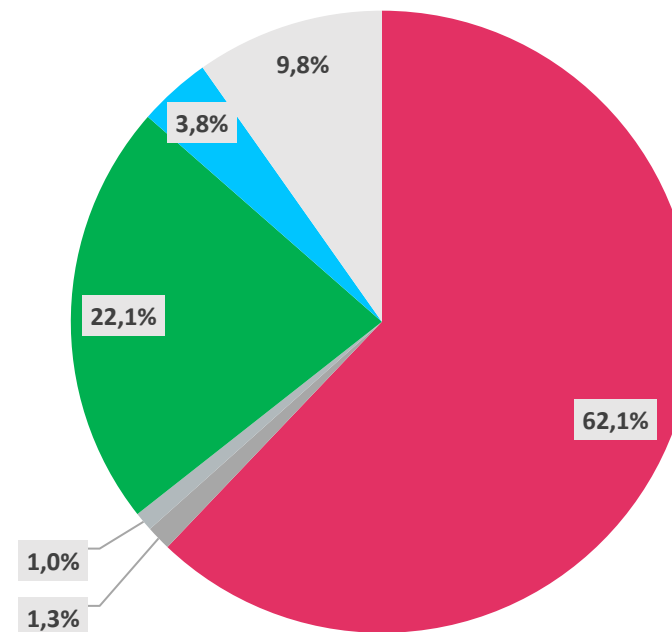
POWIERZCHNIA SZACOWANA OBSZARÓW ZAGOSPODAROWANIA

RODZAJ OBSZARU	ŁĄCZNA POWIERZCHNIA OBSZARÓW WG S F-P 2045
	ha
OBSZARY WIELOFUNKCYJNE	52,0
OBSZARY OBSŁUGI KOMUNIKACJI	1,0
OBSZARY INFRASTRUKTURY TECHNICZNEJ	1,0
OBSZARY ZIELENI URZĄDZONEJ	19,0
OBSZARY WÓD	3,0
INNE	8,0

DEMOGRAFIA – STRUKTURA WIEKOWA

ROK	LUDNOŚĆ OGÓŁEM	0-2	3-6	7-14
2021	7 121	184	232	496
2045	6 266	146	182	376
PRZYROST	-855	-38	-50	-120

ŁĄCZNA POWIERZCHNIA OBSZARÓW WG S F-P 2045

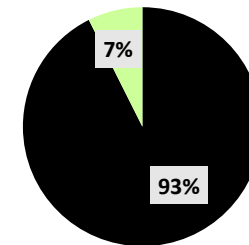


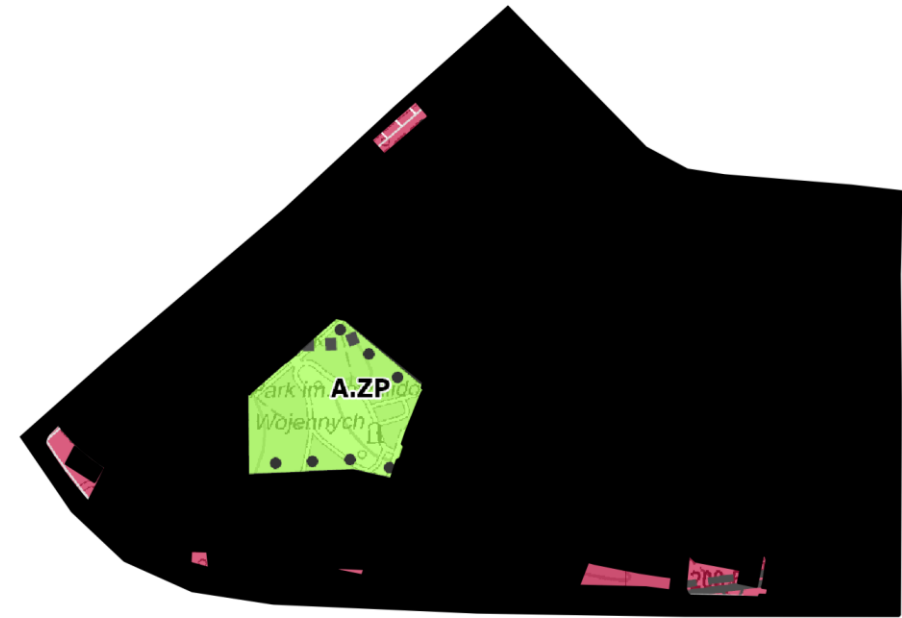


STRUKTURA UŻYTKOWANIA I ZAGOSPODAROWANIA GRUNTÓW – INWENTARYZACJA 2021 r.

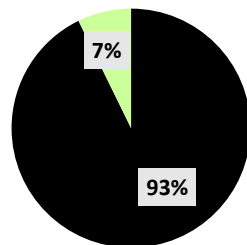


STRUKTURA FUNKCJONALNO-PRZESTRZENNA 2045 r.



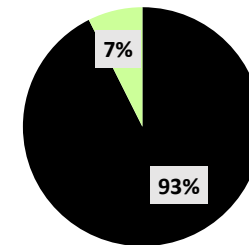


STRUKTURA UŻYTKOWANIA I ZAGOSPODAROWANIA GRUNTÓW – INWENTARYZACJA 2021 r.



- TERENY ZIELENI
- TERENY ZAINWESTOWANE
- PROJEKTOWANA TERENY DO ZAINWESTOWANIA 2045

STRUKTURA FUNKCJONALNO-PRZESTRZENNA 2045 r.



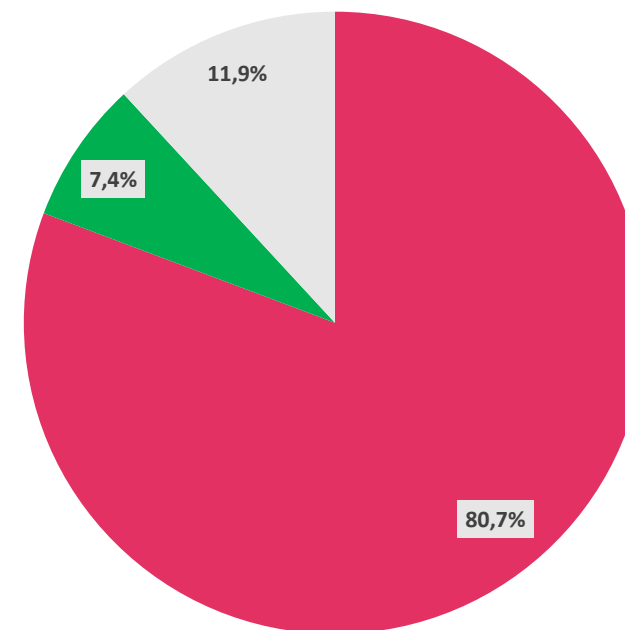
POWIERZCHNIA SZACOWANA OBSZARÓW ZAGOSPODAROWANIA

RODZAJ OBSZARU	ŁĄCZNA POWIERZCHNIA OBSZARÓW WG S F-P 2045
	ha
OBSZARY WIELOFUNKCYJNE	26,0
OBSZARY ZIELENI URZĄDZONEJ	3,0
INNE	4,0

DEMOGRAFIA – STRUKTURA WIEKOWA

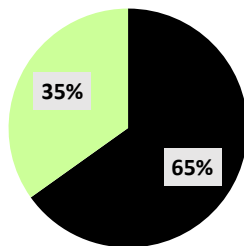
ROK	LUDNOŚĆ OGÓŁEM	0-2	3-6	7-14
2021	4 148	93	141	242
2045	3 650	85	106	219
PRZYROST	-498	-8	-35	-23

ŁĄCZNA POWIERZCHNIA OBSZARÓW WG S F-P 2045

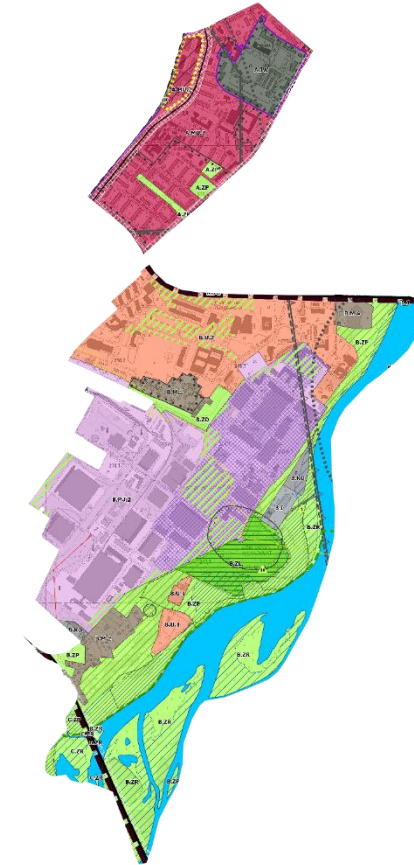




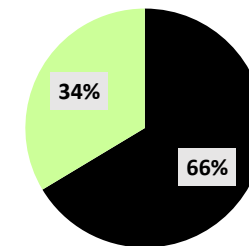
STRUKTURA UŻYTKOWANIA I ZAGOSPODAROWANIA GRUNTÓW – INWENTARYZACJA 2021 r.



- TERENY ZIELENI
- TERENY ZAINWESTOWANE

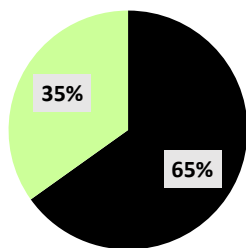


STRUKTURA FUNKCJONALNO-PRZESTRZENNA 2045 r.





STRUKTURA UŻYTKOWANIA I ZAGOSPODAROWANIA GRUNTÓW – INWENTARYZACJA 2021 r.



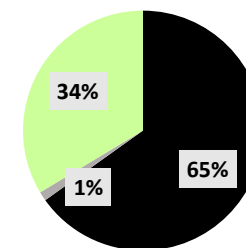
■ TERENY ZIELENI

■ TERENY ZAINWESTOWANE

■ PROJEKTOWANA TERENY DO ZAINWESTOWANIA 2045



STRUKTURA FUNKCJONALNO-PRZESTRZENNA 2045 r.



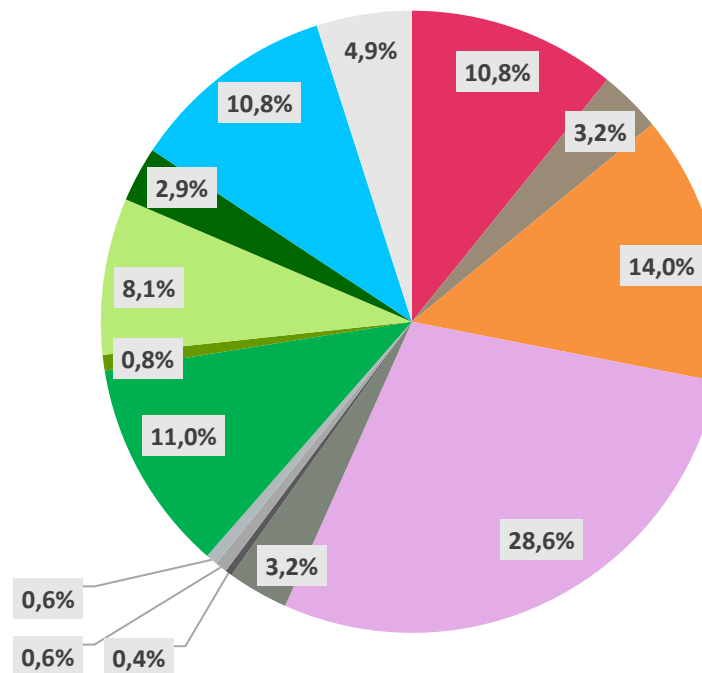
POWIERZCHNIA SZACOWANA OBSZARÓW ZAGOSPODAROWANIA

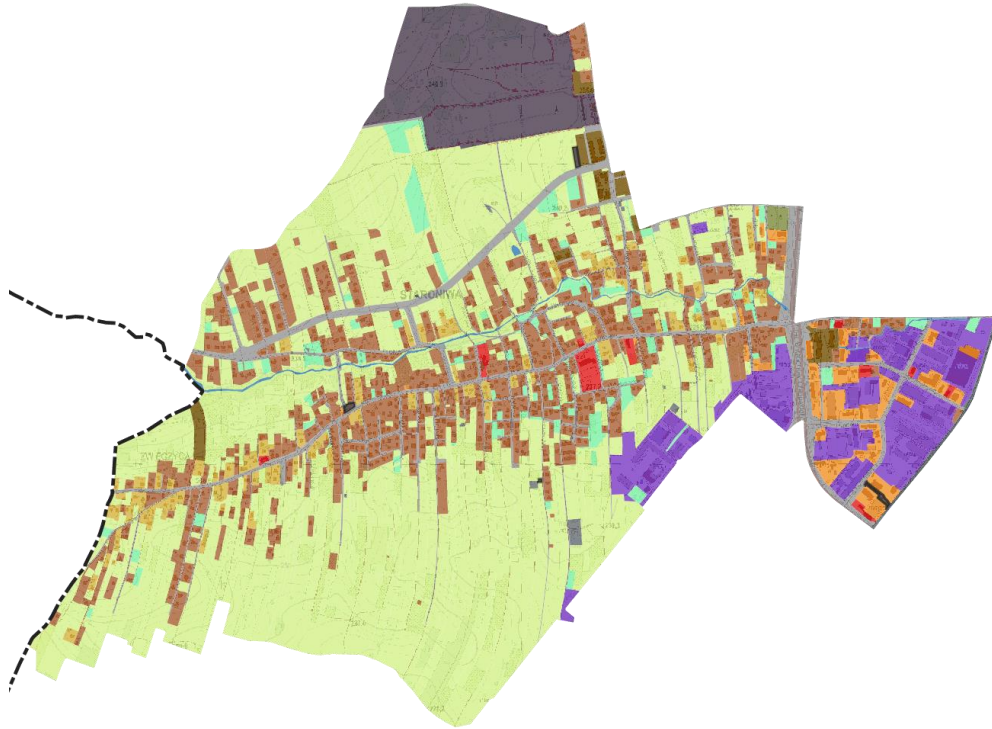
RODZAJ OBSZARU	ŁĄCZNA POWIERZCHNIA OBSZARÓW WG S F-P 2045
	ha
OBSZARY WIELOFUNKCYJNE	31,0
OBSZARY MIESZKANIOWE	9,0
OBSZARY USŁUGOWE	41,0
OBSZARY PRODUKCYJNO-USŁUGOWE	83,0
OBSZARY WOJSKOWE	9,0
OBSZARY KOLEJOWE	1,0
OBSZARY OBSŁUGI KOMUNIKACJI	2,0
OBSZARY INFRASTRUKTURY TECHNICZNEJ	2,0
OBSZARY ZIELENI URZĄDZONEJ	32,0
OBSZARY OGRODÓW DZIAŁKOWYCH	2,0
OBSZARY ZIELENI KRAJOBRAZOWEJ	24,0
OBSZARY LEŚNE	8,0
OBSZARY WÓD	31,0
INNE	14,0

DEMOGRAFIA – STRUKTURA WIEKOWA

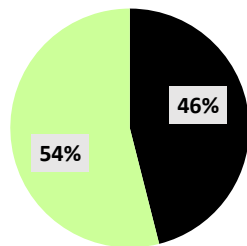
ROK	LUDNOŚĆ OGÓŁEM	0-2	3-6	7-14
2021	5 149	98	130	300
2045	4 933	115	143	296
PRZYROST	-216	17	13	-4

ŁĄCZNA POWIERZCHNIA OBSZARÓW WG S F-P 2045

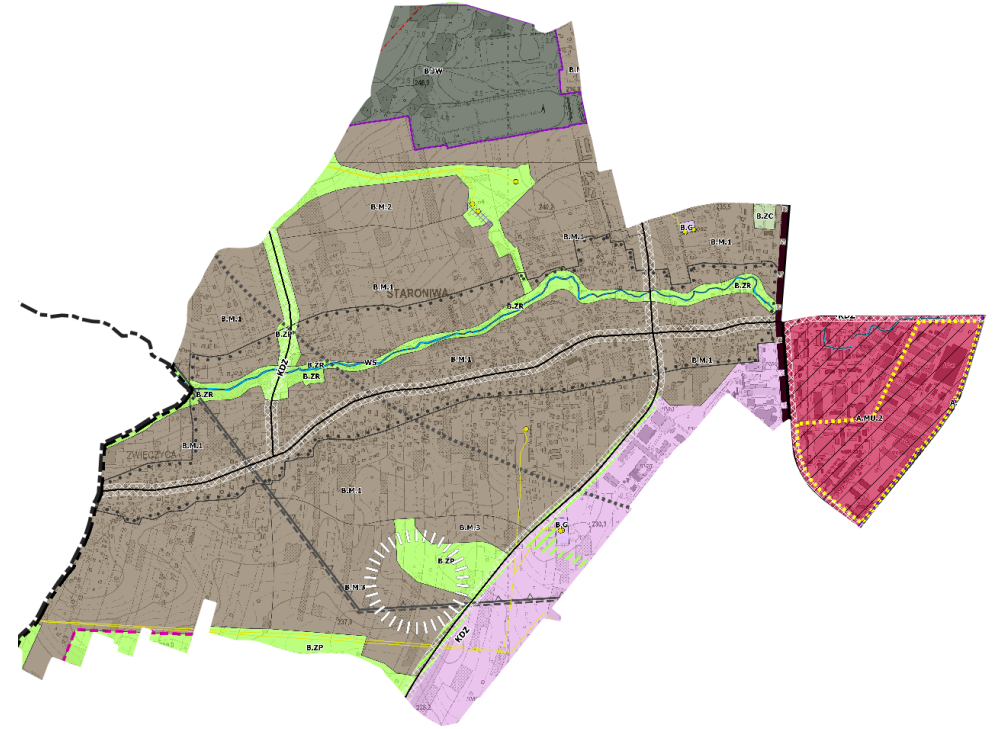




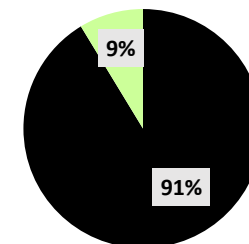
STRUKTURA UŻYTKOWANIA I ZAGOSPODAROWANIA GRUNTÓW – INWENTARYZACJA 2021 r.

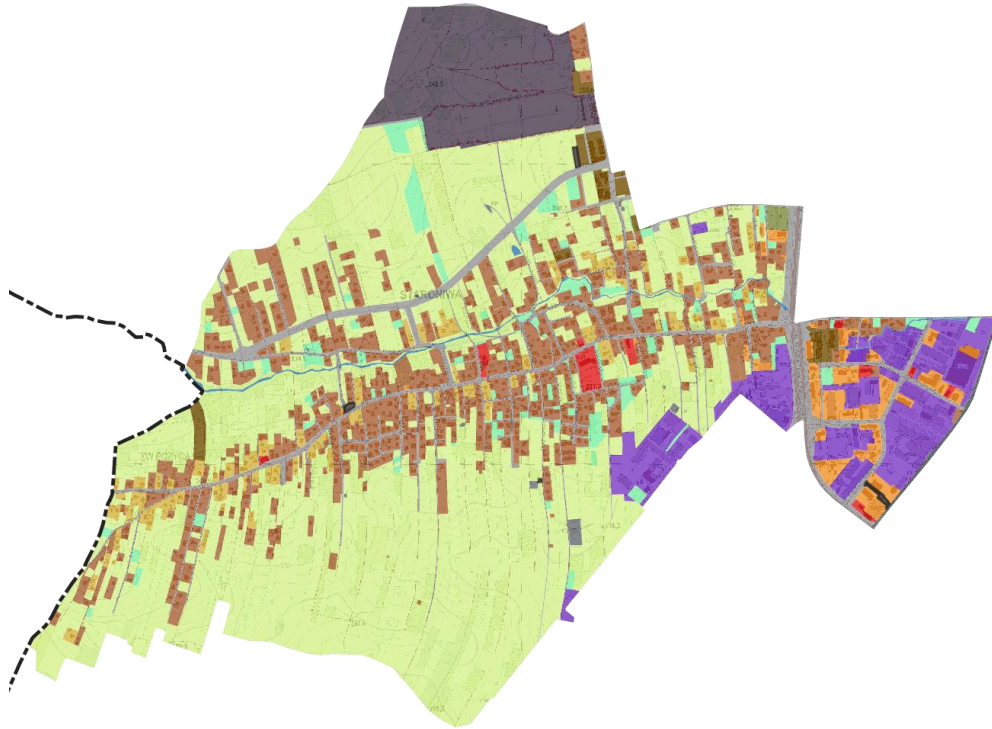


- TERENY ZIELENI
- TERENY ZAINWESTOWANE

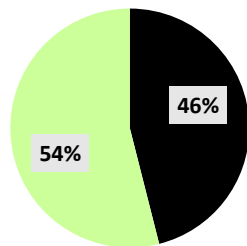


STRUKTURA FUNKCJONALNO-PRZESTRZENNA 2025 r.





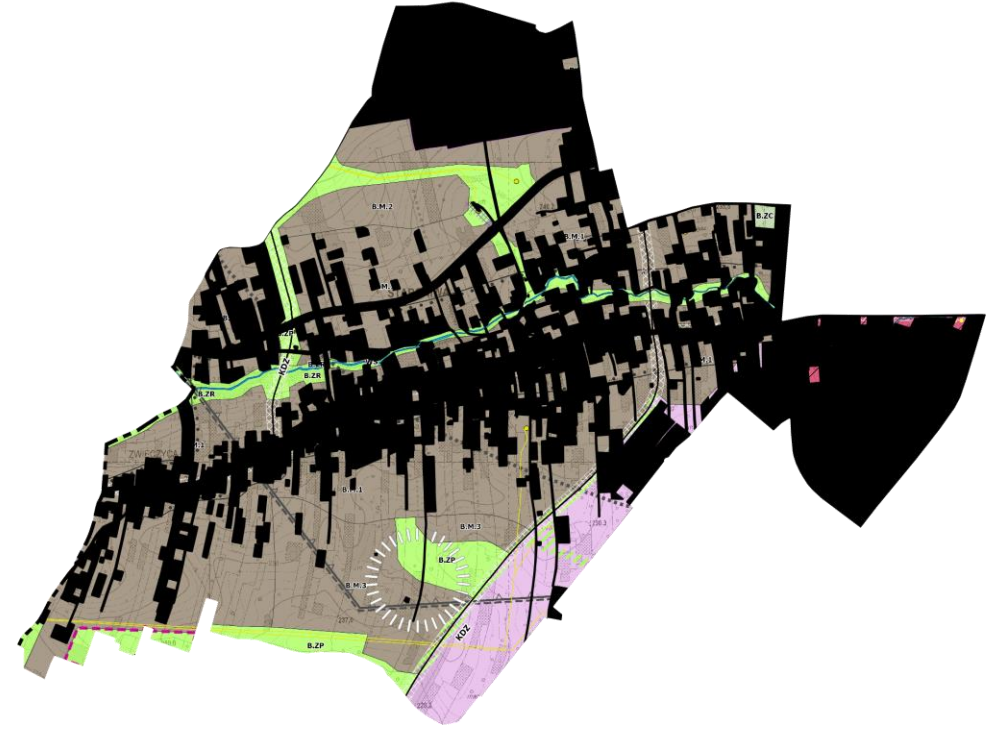
STRUKTURA UŻYTKOWANIA I ZAGOSPODAROWANIA GRUNTÓW – INWENTARYZACJA 2021 r.



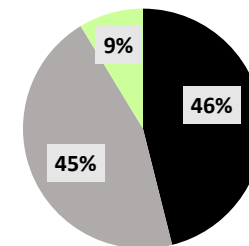
■ TERENY ZIELENI

■ TERENY ZAINWESTOWANE

■ PROJEKTOWANA TERENY DO ZAINWESTOWANIA 2045



STRUKTURA FUNKCJONALNO-PRZESTRZENNA 2045 r.



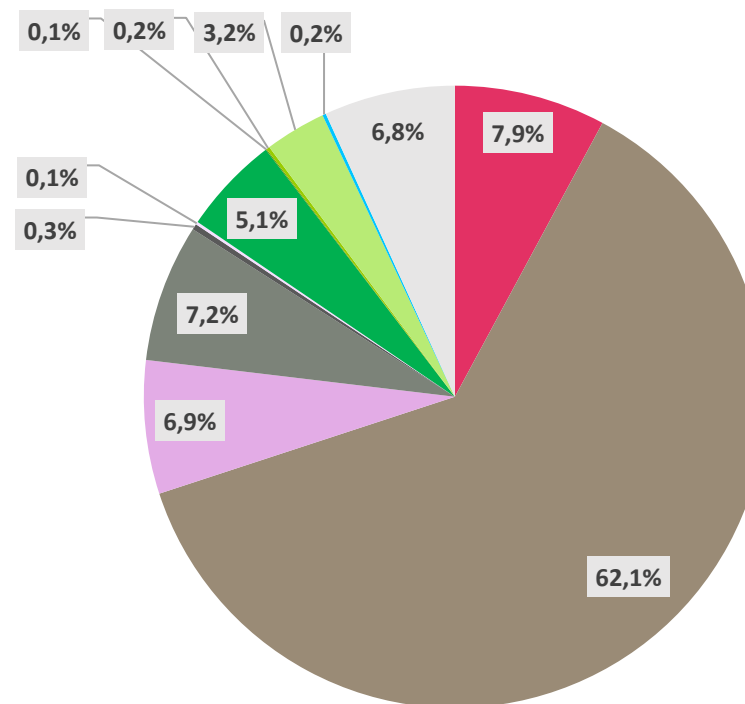
POWIERZCHNIA SZACOWANA OBSZARÓW ZAGOSPODAROWANIA

RODZAJ OBSZARU	ŁĄCZNA POWIERZCHNIA OBSZARÓW WG S F-P 2045
	ha
OBSZARY WIELOFUNKCYJNE	29,0
OBSZARY MIESZKANIOWE	227,0
OBSZARY PRODUKCYJNO-USŁUGOWE	25,0
OBSZARY WOJSKOWE	26,0
OBSZARY KOLEJOWE	1,0
OBSZARY GÓRNICICTWA I WYDOBYCIA	1,0
OBSZARY ZIELENI URZĄDZONEJ	19,0
OBSZARY OGRODÓW DZIAŁKOWYCH	0,2
OBSZARY CMENTARZY	1,0
OBSZARY ZIELENI KRAJOBRAZOWEJ	12,0
OBSZARY WÓD	1,0
INNE	25,0

DEMOGRAFIA – STRUKTURA WIEKOWA

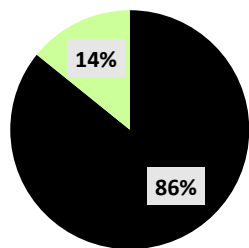
ROK	LUDNOŚĆ OGÓŁEM	0-2	3-6	7-14
2021	3 588	140	207	357
2045	10 018	234	291	601
PRZYROST	6 430	94	84	244

ŁĄCZNA POWIERZCHNIA OBSZARÓW WG S F-P 2045





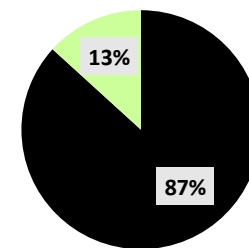
STRUKTURA UŻYTKOWANIA I ZAGOSPODAROWANIA GRUNTÓW – INWENTARYZACJA 2021 r.



- TERENY ZIELENI
- TERENY ZAINWESTOWANE

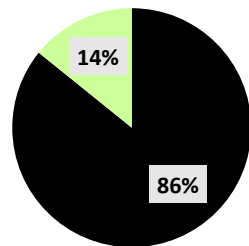


STRUKTURA FUNKCJONALNO-PRZESTRZENNA 2045 r.





STRUKTURA UŻYTKOWANIA I ZAGOSPODAROWANIA GRUNTÓW – INWENTARYZACJA 2021 r.



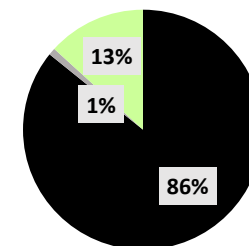
■ TERENY ZIELENI

■ TERENY ZAINWESTOWANE

■ PROJEKTOWANA TERENY DO ZAINWESTOWANIA 2045



STRUKTURA FUNKCJONALNO-PRZESTRZENNA 2045 r.



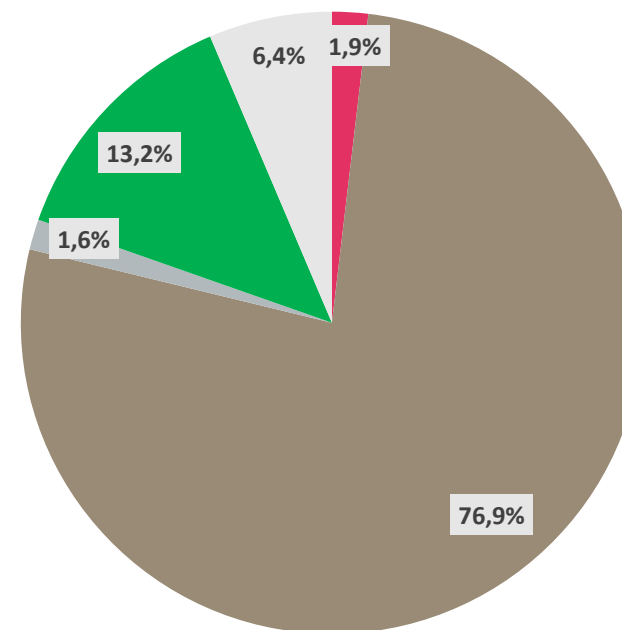
POWIERZCHNIA SZACOWANA OBSZARÓW ZAGOSPODAROWANIA

RODZAJ OBSZARU	ŁĄCZNA POWIERZCHNIA OBSZARÓW WG S F-P 2045
	ha
OBSZARY WIELOFUNKCYJNE	1,0
OBSZARY MIESZKANIOWE	51,0
OBSZARY INFRASTRUKTURY TECHNICZNEJ	1,0
OBSZARY ZIELENI URZĄDZONEJ	9,0
INNE	4,0

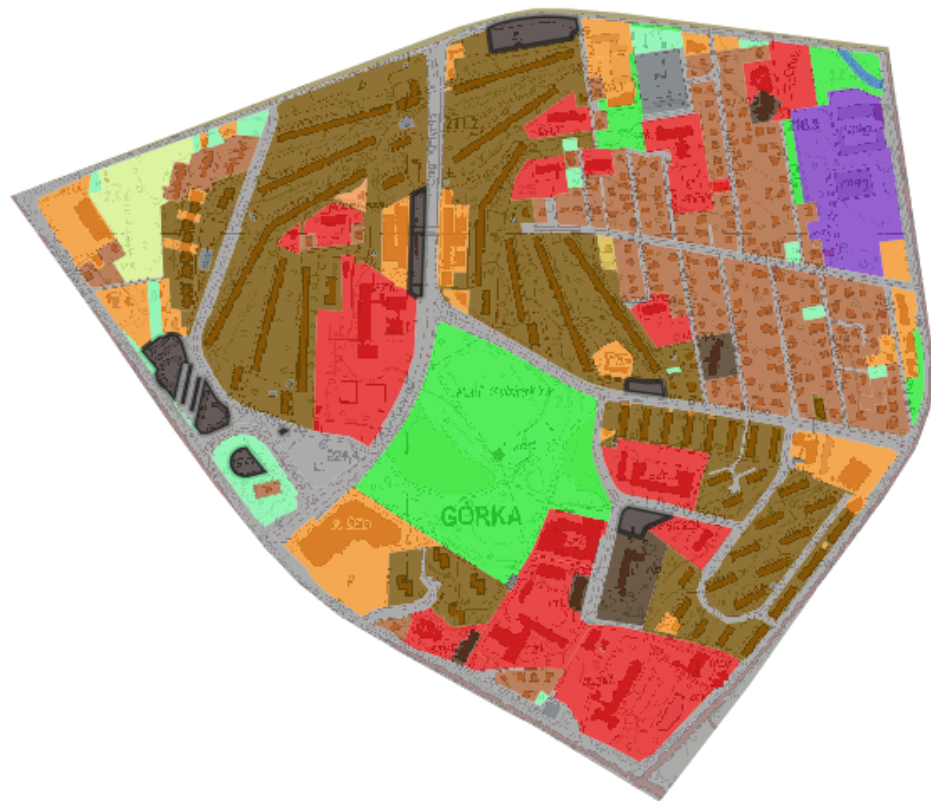
DEMOGRAFIA – STRUKTURA WIEKOWA

ROK	LUDNOŚĆ OGÓŁEM	0-2	3-6	7-14
2021	6 452	137	218	469
2045	5 678	132	165	341
PRZYROST	-774	-5	-53	-128

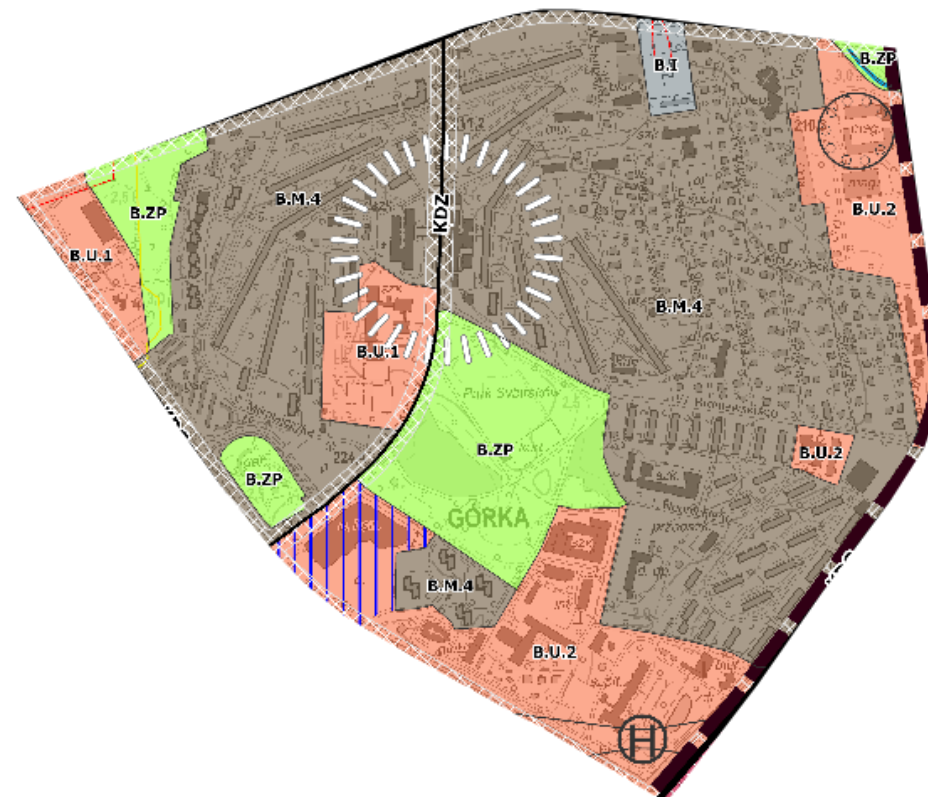
ŁĄCZNA POWIERZCHNIA OBSZARÓW WG S F-P 2045



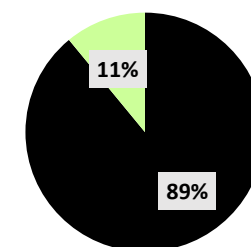
OSIEDLE GENERAŁA WŁADYSŁAWA ANDERSA



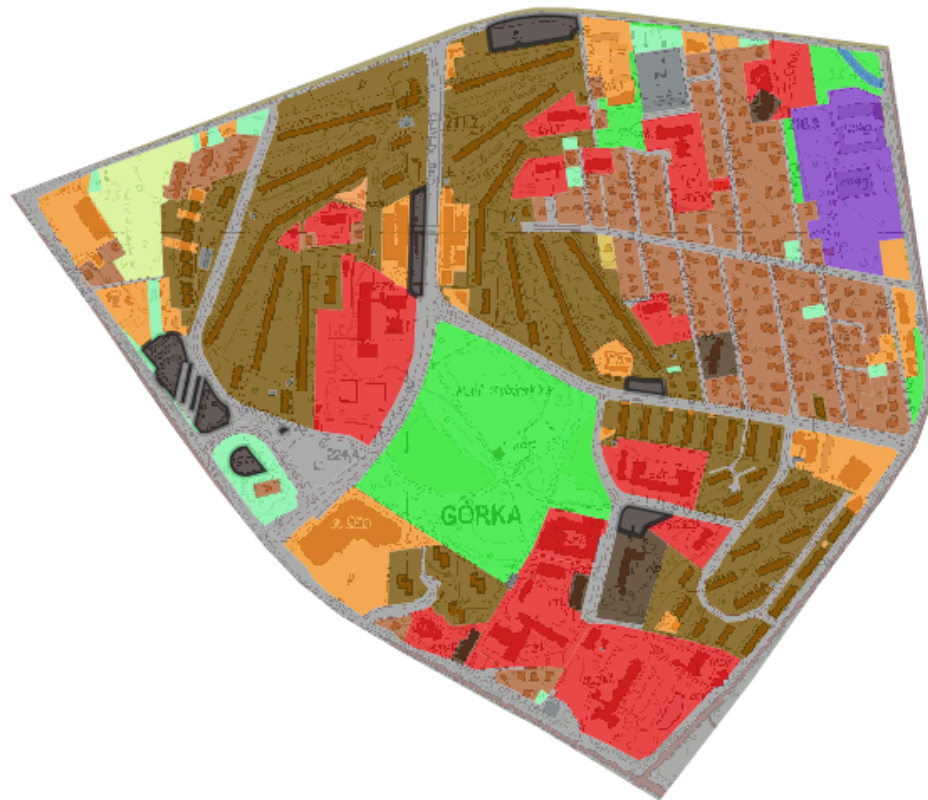
STRUKTURA UŻYTKOWANIA I ZAGOSPODAROWANIA GRUNTÓW – INWENTARYZACJA 2021 r.



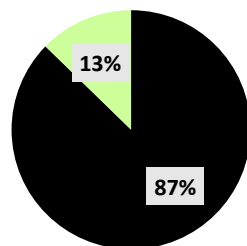
STRUKTURA FUNKCJONALNO-PRZESTRZENNA 2045 r.



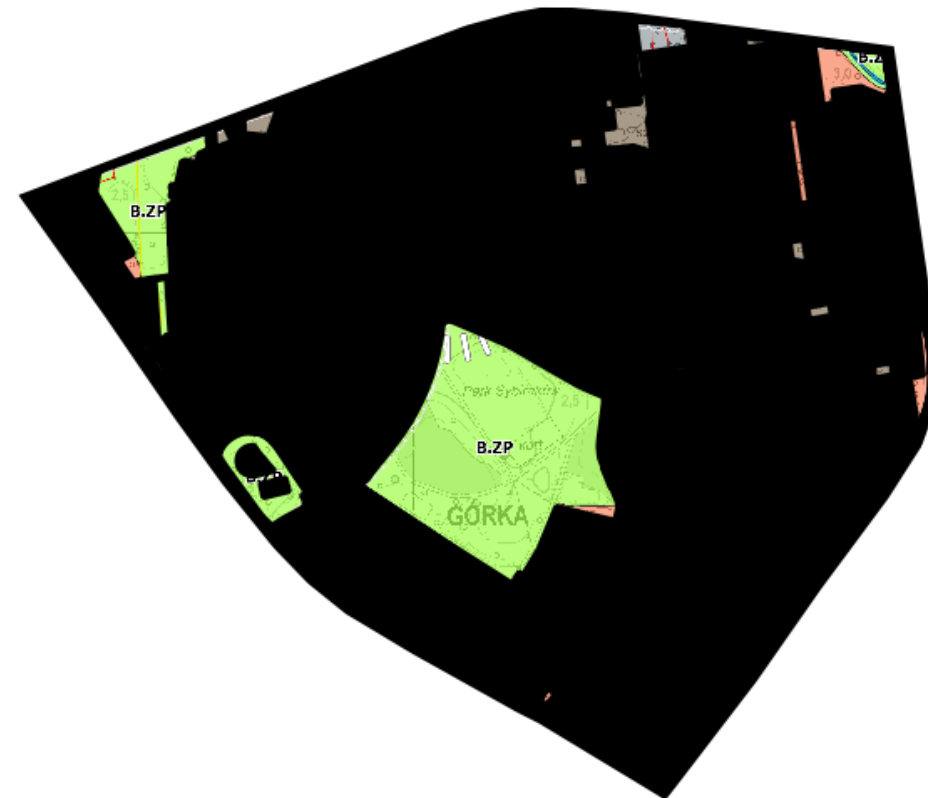
OSIEDLE GENERAŁA WŁADYSŁAWA ANDERSA



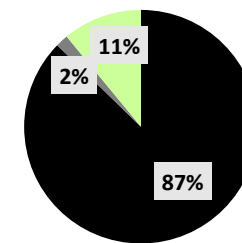
STRUKTURA UŻYTKOWANIA I ZAGOSPODAROWANIA GRUNTÓW – INWENTARYZACJA 2021 r.



- TERENY ZIELENI
- TERENY ZAINWESTOWANE
- PROJEKTOWANA TERENY DO ZAINWESTOWANIA 2045



STRUKTURA FUNKCJONALNO-PRZESTRZENNA 2045 r.



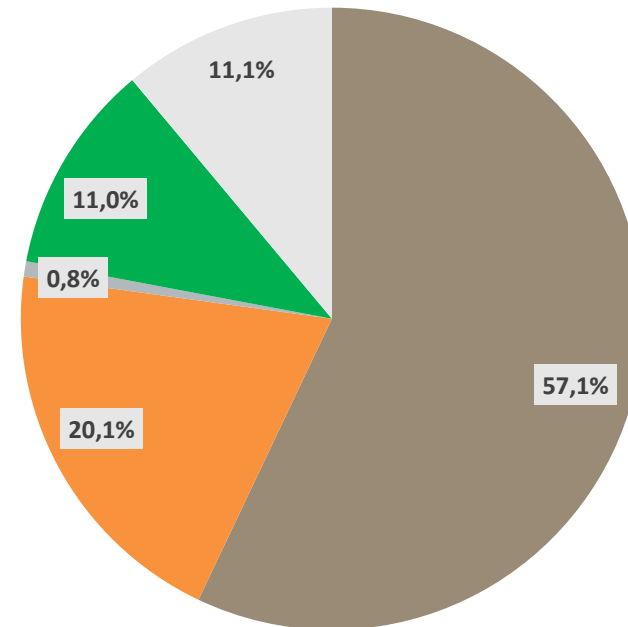
POWIERZCHNIA SZACOWANA OBSZARÓW ZAGOSPODAROWANIA

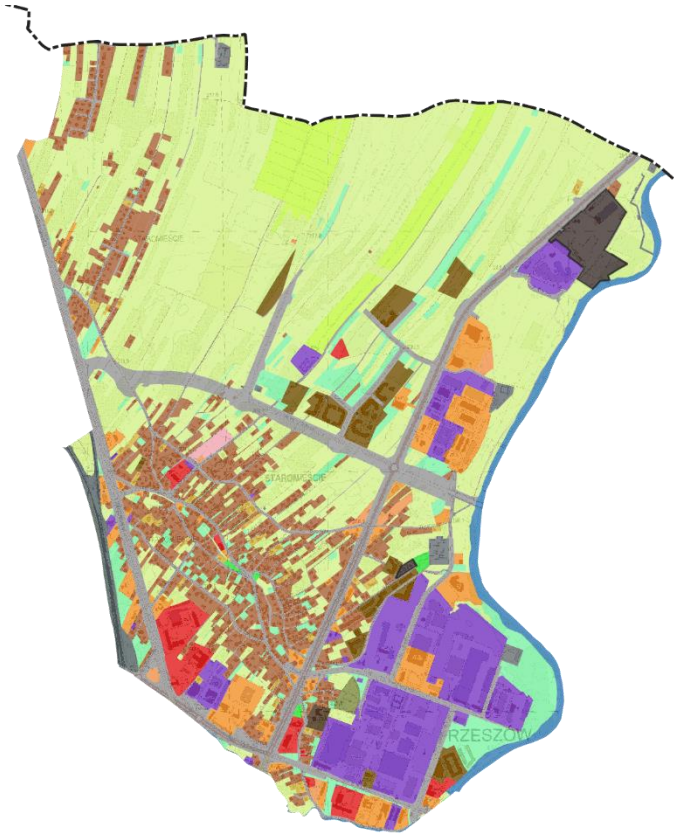
RODZAJ OBSZARU	ŁĄCZNA POWIERZCHNIA OBSZARÓW WG S F-P 2045
	ha
OBSZARY MIESZKANIOWE	62,0
OBSZARY USŁUGOWE	22,0
OBSZARY INFRASTRUKTURY TECHNICZNEJ	1,0
OBSZARY ZIELENI URZĄDZONEJ	12,0
INNE	12,0

DEMOGRAFIA – STRUKTURA WIEKOWA

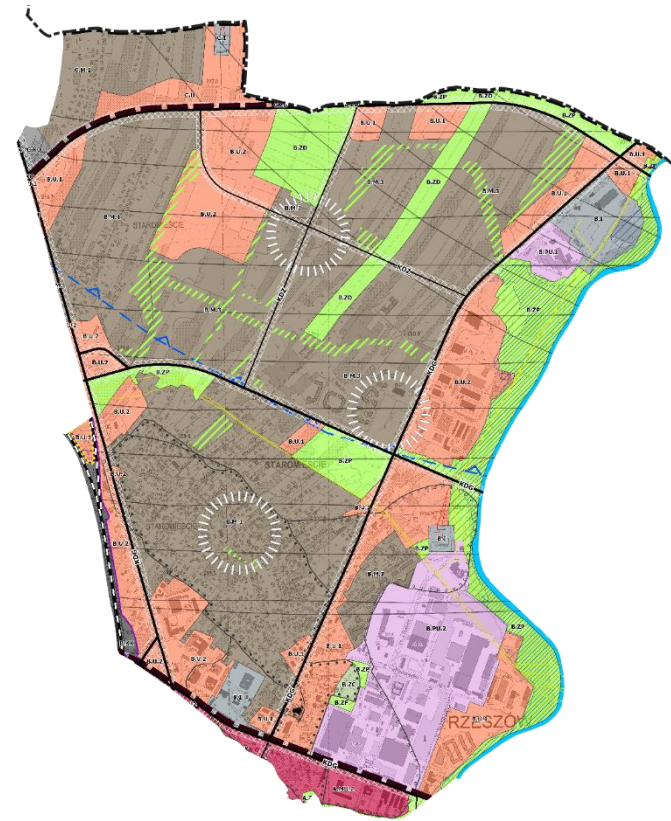
ROK	LUDNOŚĆ OGÓŁEM	0-2	3-6	7-14
2021	10 694	274	345	714
2045	9 480	221	275	569
PRZYROST	-1 214	-53	-70	-145

ŁĄCZNA POWIERZCHNIA OBSZARÓW WG S F-P 2045

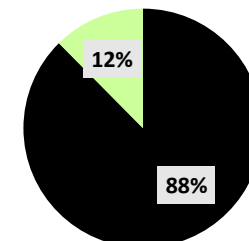


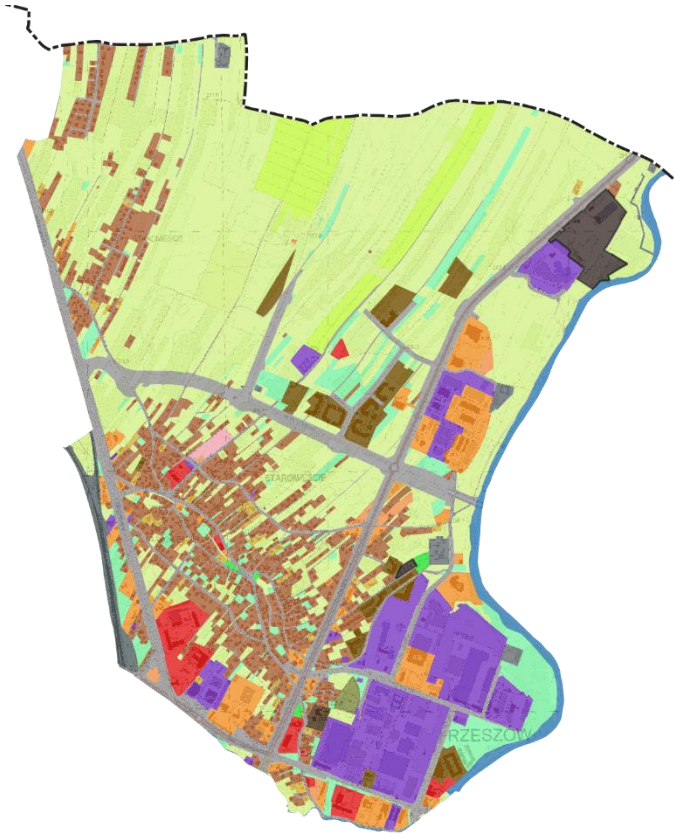


STRUKTURA UŻYTKOWANIA I ZAGOSPODAROWANIA GRUNTÓW – INWENTARYZACJA 2021 r.

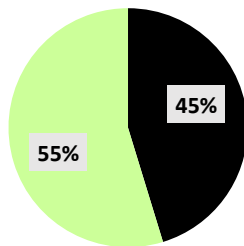


STRUKTURA FUNKCJONALNO-PRZESTRZENNA 2045 r.





STRUKTURA UŻYTKOWANIA I ZAGOSPODAROWANIA GRUNTÓW – INWENTARYZACJA 2021 r.



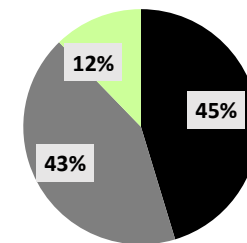
■ TERENY ZIELENI

■ TERENY ZAINWESTOWANE

■ PROJEKTOWANA TERENY DO ZAINWESTOWANIA 2045



STRUKTURA FUNKCJONALNO-PRZESTRZENNA 2045 r.



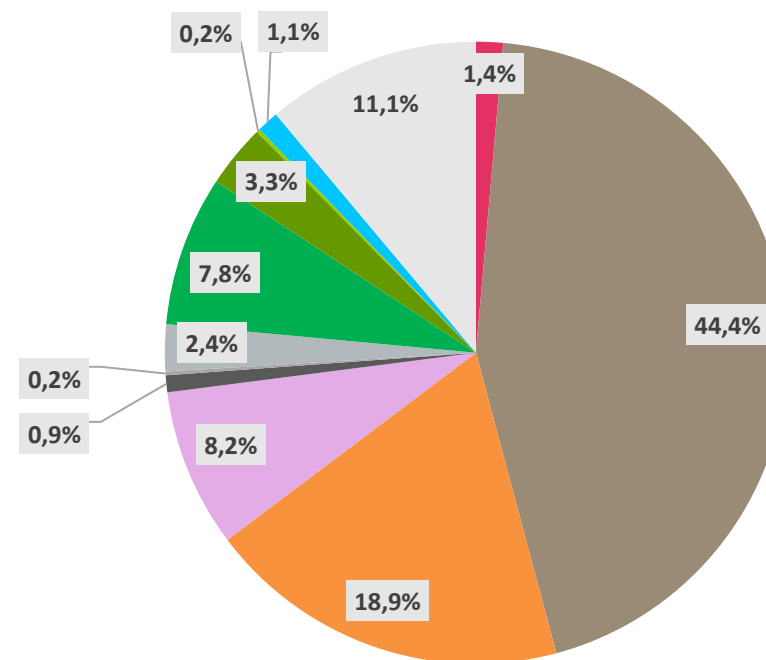
POWIERZCHNIA SZACOWANA OBSZARÓW ZAGOSPODAROWANIA

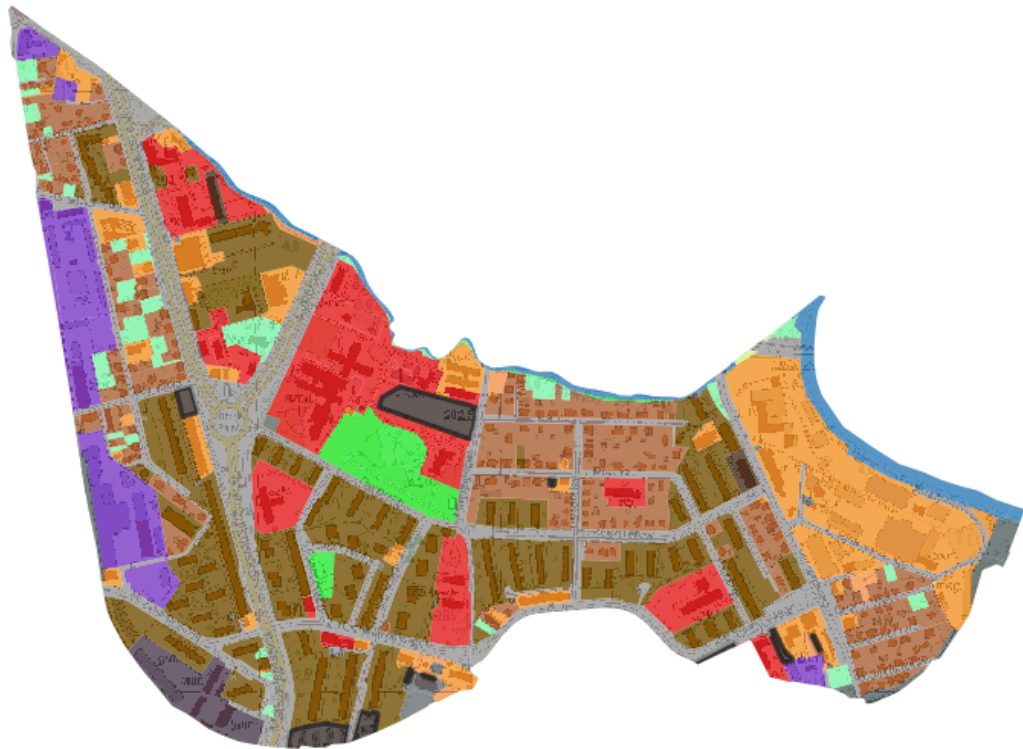
RODZAJ OBSZARU	ŁĄCZNA POWIERZCHNIA OBSZARÓW WG S F-P 2045
	ha
OBSZARY WIELOFUNKCYJNE	8,0
OBSZARY MIESZKANIOWE	255,0
OBSZARY USŁUGOWE	108,0
OBSZARY PRODUKCYJNO-USŁUGOWE	47,0
OBSZARY KOLEJOWE	5,0
OBSZARY OBSŁUGI KOMUNIKACJI	1,0
OBSZARY INFRASTRUKTURY TECHNICZNEJ	14,0
OBSZARY ZIELENI URZĄDZONEJ	45,0
OBSZARY OGRODÓW DZIAŁKOWYCH	19,0
OBSZARY CMENTARZY	1,0
OBSZARY WÓD	7,0
INNE	64,0

DEMOGRAFIA – STRUKTURA WIEKOWA

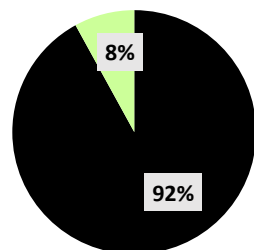
ROK	LUDNOŚĆ OGÓŁEM	0-2	3-6	7-14
2021	5 415	341	369	520
2045	6 411	150	186	385
PRZYROST	996	-191	-183	-135

ŁĄCZNA POWIERZCHNIA OBSZARÓW WG S F-P 2045

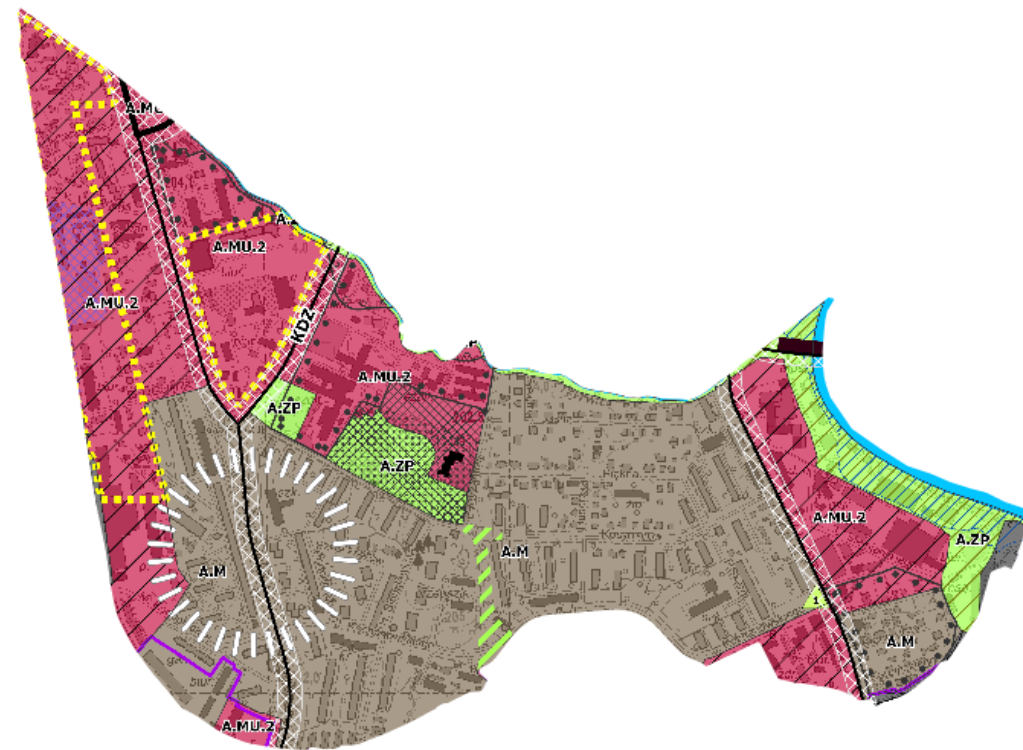




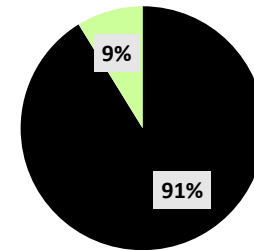
STRUKTURA UŻYTKOWANIA I ZAGOSPODAROWANIA GRUNTÓW – INWENTARYZACJA 2021 r.

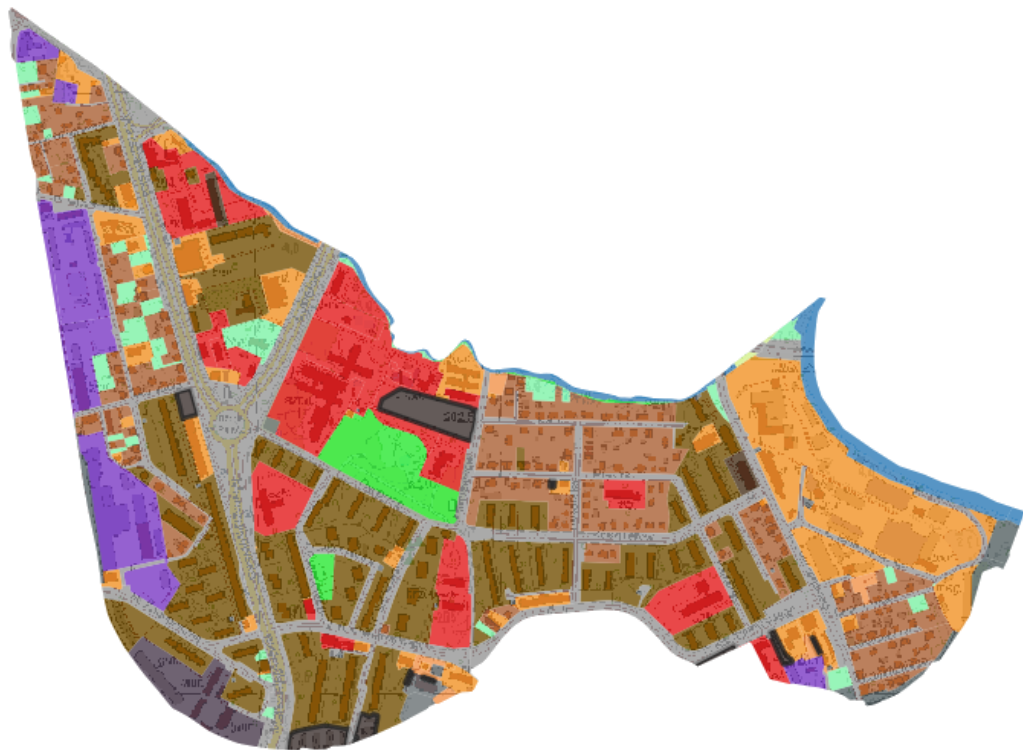


- TERENY ZIELENI
- TERENY ZAINWESTOWANE

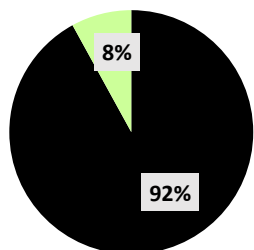


STRUKTURA FUNKCJONALNO-PRZESTRZENNA 2045 r.





STRUKTURA UŻYTKOWANIA I ZAGOSPODAROWANIA GRUNTÓW – INWENTARYZACJA 2021 r.



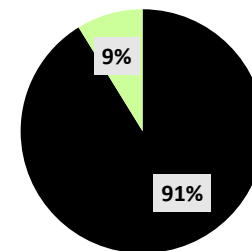
■ TERENY ZIELENI

■ TERENY ZAINWESTOWANE

■ PROJEKTOWANA TERENY DO ZAINWESTOWANIA 2045



STRUKTURA FUNKCJONALNO-PRZESTRZENNA 2045 r.



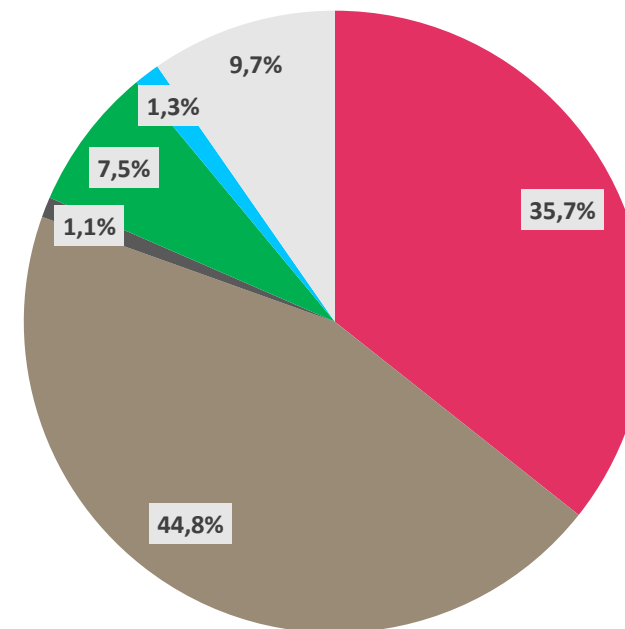
POWIERZCHNIA SZACOWANA OBSZARÓW ZAGOSPODAROWANIA

RODZAJ OBSZARU	ŁĄCZNA POWIERZCHNIA OBSZARÓW WG S F-P 2045
	ha
OBSZARY WIELOFUNKCYJNE	34,3
OBSZARY MIESZKANIOWE	43,1
OBSZARY KOLEJOWE	1,0
OBSZARY ZIELENI URZĄDZONEJ	7,2
OBSZARY WÓD	1,3
INNE	9,3

DEMOGRAFIA – STRUKTURA WIEKOWA

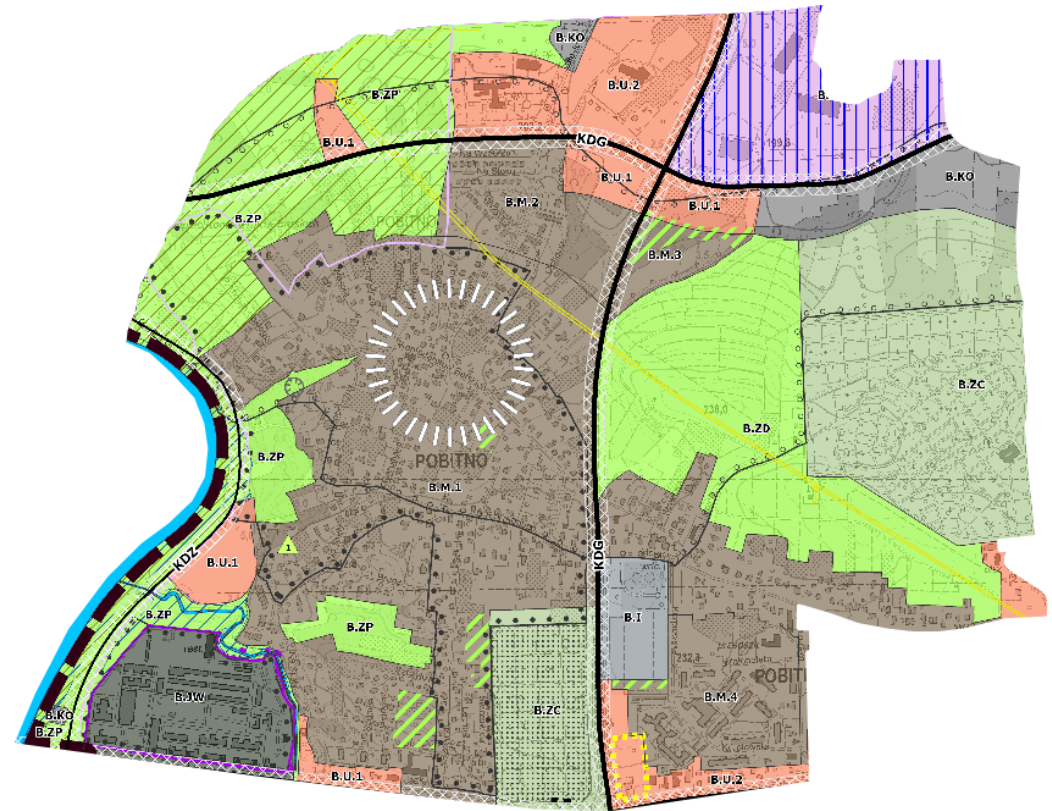
ROK	LUDNOŚĆ OGÓŁEM	0-2	3-6	7-14
2021	8 481	189	274	515
2045	9 303	217	270	558
PRZYROST	822	28	-4	43

ŁĄCZNA POWIERZCHNIA OBSZARÓW WG S F-P 2045

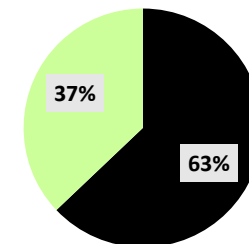




STRUKTURA UŻYTKOWANIA I ZAGOSPODAROWANIA GRUNTÓW – INWENTARYZACJA 2021 r.

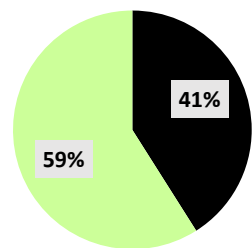


STRUKTURA FUNKCJONALNO-PRZESTRZENNA 2045 r.





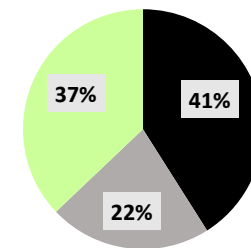
STRUKTURA UŻYTKOWANIA I ZAGOSPODAROWANIA GRUNTÓW – INWENTARYZACJA 2021 r.



- TERENY ZIELENI
- TERENY ZAINWESTOWANE
- PROJEKTOWANA TERENY DO ZAINWESTOWANIA 2045



STRUKTURA FUNKCJONALNO-PRZESTRZENNA 2045 r.



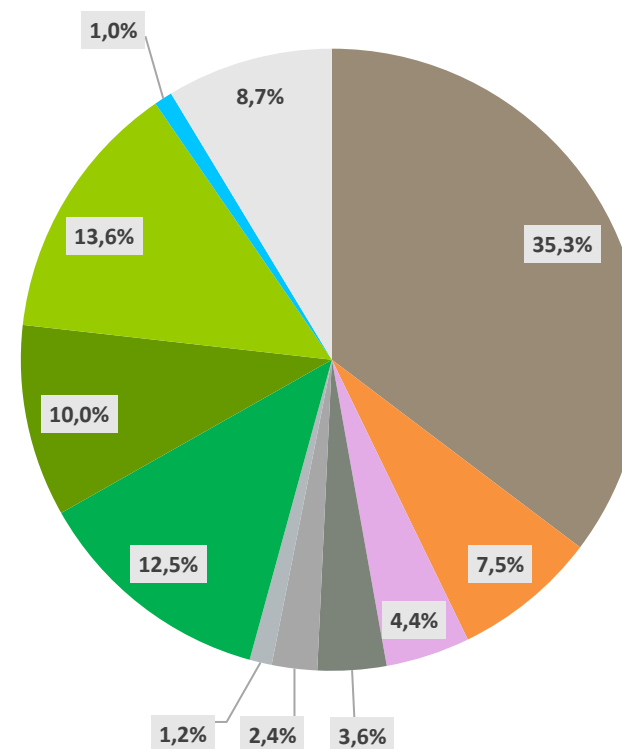
POWIERZCHNIA SZACOWANA OBSZARÓW ZAGOSPODAROWANIA

RODZAJ OBSZARU	ŁĄCZNA POWIERZCHNIA OBSZARÓW WG S F-P 2045
	ha
OBSZARY MIESZKANIOWE	95,0
OBSZARY USŁUGOWE	20,0
OBSZARY PRODUKCYJNO-USŁUGOWE	12,0
OBSZARY WOJSKOWE	10,0
OBSZARY OBSŁUGI KOMUNIKACJI	6,0
OBSZARY INFRASTRUKTURY TECHNICZNEJ	3,0
OBSZARY ZIELENI URZĄDZONEJ	34,0
OBSZARY OGRODÓW DZIAŁKOWYCH	27,0
OBSZARY CMENTARZY	37,0
OBSZARY WÓD	3,0
INNE	23,0

DEMOGRAFIA – STRUKTURA WIEKOWA

ROK	LUDNOŚĆ OGÓŁEM	0-2	3-6	7-14
2021	3 839	119	152	268
2045	4 463	104	129	268
PRZYROST	624	-15	-23	0

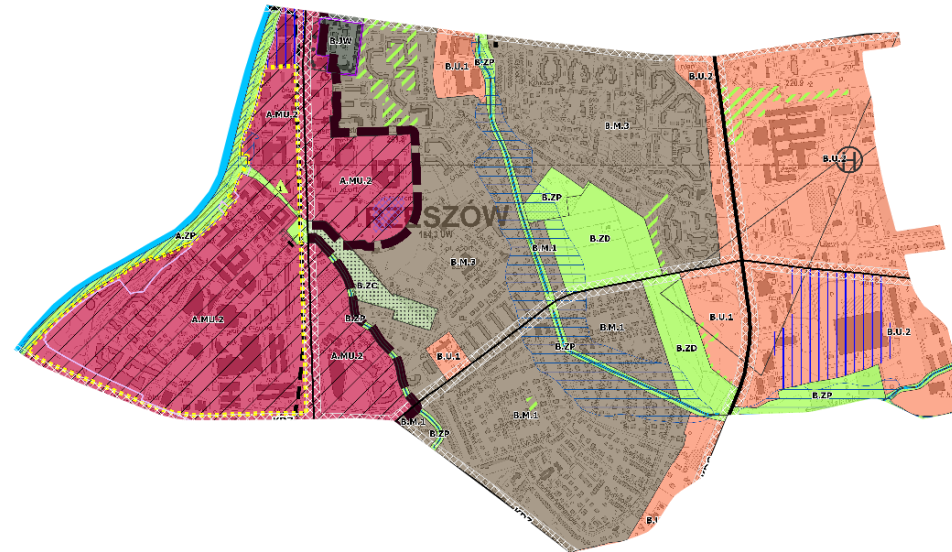
ŁĄCZNA POWIERZCHNIA OBSZARÓW WG S F-P 2045



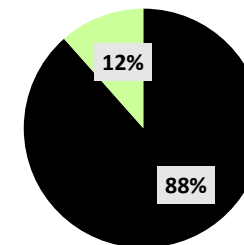
OSIEDLE MIESZKA I



STRUKTURA UŻYTKOWANIA I ZAGOSPODAROWANIA GRUNTÓW – INWENTARYZACJA 2021 r.

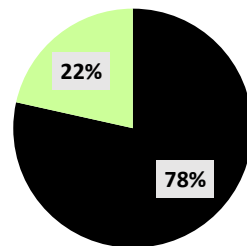


STRUKTURA FUNKCJONALNO-PRZESTRZENNA 2045 r.





STRUKTURA UŻYTKOWANIA I ZAGOSPODAROWANIA GRUNTÓW – INWENTARYZACJA 2021 r.



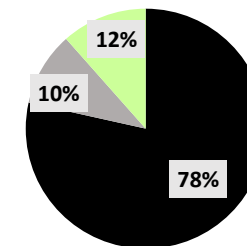
■ TERENY ZIELENI

■ TERENY ZAINWESTOWANE

■ PROJEKTOWANA TERENY DO ZAINWESTOWANIA 2045



STRUKTURA FUNKCJONALNO-PRZESTRZENNA 2045 r.



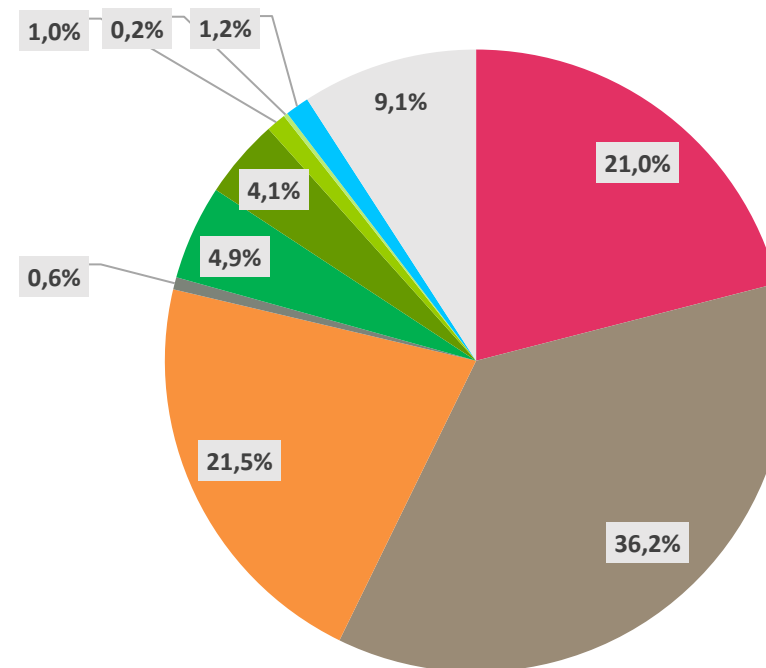
POWIERZCHNIA SZACOWANA OBSZARÓW ZAGOSPODAROWANIA

RODZAJ OBSZARU	ŁĄCZNA POWIERZCHNIA OBSZARÓW WG S F-P 2045
	ha
OBSZARY WIELOFUNKCYJNE	51,0
OBSZARY MIESZKANIOWE	89,0
OBSZARY USŁUGOWE	53,0
OBSZARY WOJSKOWE	2,0
OBSZARY ZIELENI URZĄDZONEJ	12,0
OBSZARY OGRODÓW DZIAŁKOWYCH	10,0
OBSZARY CMENTARZY	3,0
OBSZARY ZIELENI KRAJOBRAZOWEJ	1,0
OBSZARY WÓD	3,0
INNE	22,0

DEMOGRAFIA – STRUKTURA WIEKOWA

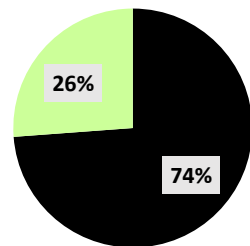
ROK	LUDNOŚĆ OGÓŁEM	0-2	3-6	7-14
2021	9 830	298	423	827
2045	9 018	210	262	541
PRZYROST	-812	-88	-161	-286

ŁĄCZNA POWIERZCHNIA OBSZARÓW WG S F-P 2045



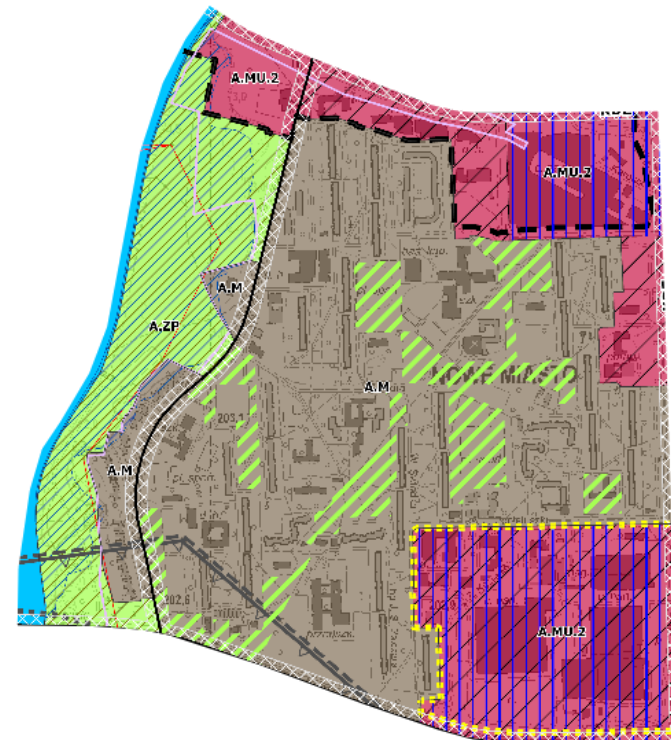


STRUKTURA UŻYTKOWANIA I ZAGOSPODAROWANIA GRUNTÓW – INWENTARYZACJA 2021 r.

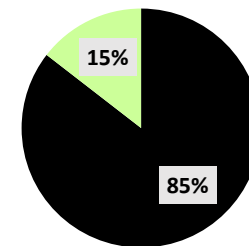


■ TERENY ZIELENI

■ TERENY ZAINWESTOWANE

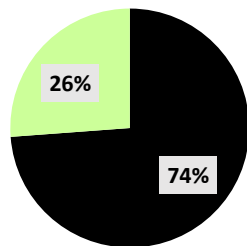


STRUKTURA FUNKCJONALNO-PRZESTRZENNA 2045 r.





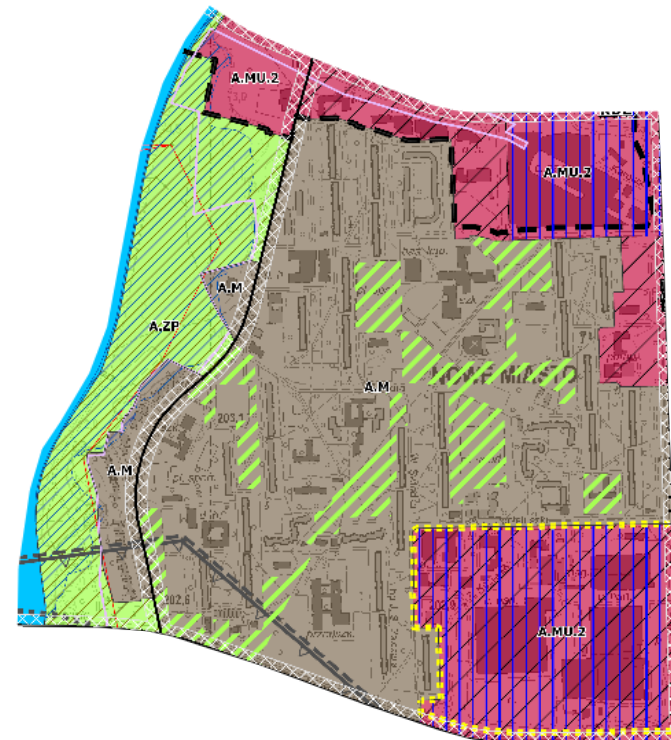
STRUKTURA UŻYTKOWANIA I ZAGOSPODAROWANIA GRUNTÓW – INWENTARYZACJA 2021 r.



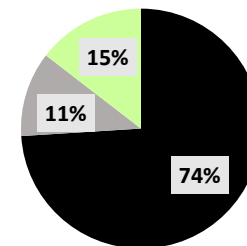
■ TERENY ZIELENI

■ TERENY ZAINWESTOWANE

■ PROJEKTOWANA TERENY DO ZAINWESTOWANIA 2045



STRUKTURA FUNKCJONALNO-PRZESTRZENNA 2045 r.



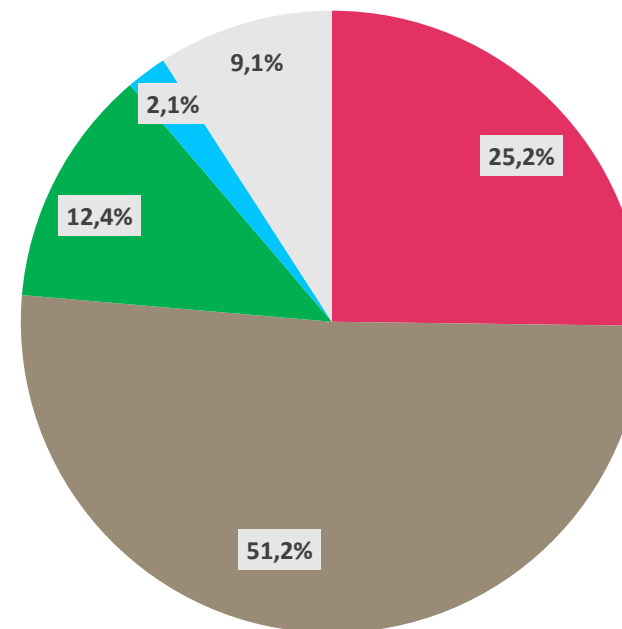
POWIERZCHNIA SZACOWANA OBSZARÓW ZAGOSPODAROWANIA

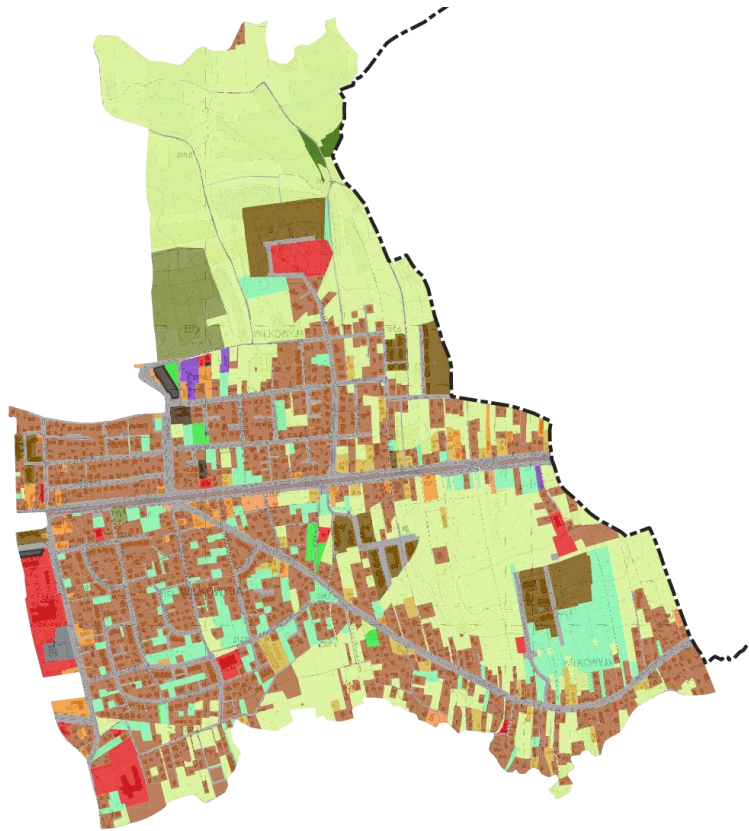
RODZAJ OBSZARU	ŁĄCZNA POWIERZCHNIA OBSZARÓW WG S F-P 2045
	ha
OBSZARY WIELOFUNKCYJNE	32,0
OBSZARY MIESZKANIOWE	64,0
OBSZARY ZIELENI URZĄDZONEJ	16,0
OBSZARY WÓD	3,0
INNE	11,0

DEMOGRAFIA – STRUKTURA WIEKOWA

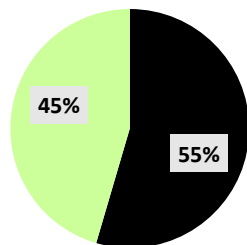
ROK	LUDNOŚĆ OGÓŁEM	0-2	3-6	7-14
2021	12 937	307	471	919
2045	12 979	303	376	779
PRZYROST	42	-4	-95	-140

ŁĄCZNA POWIERZCHNIA OBSZARÓW WG S F-P 2045

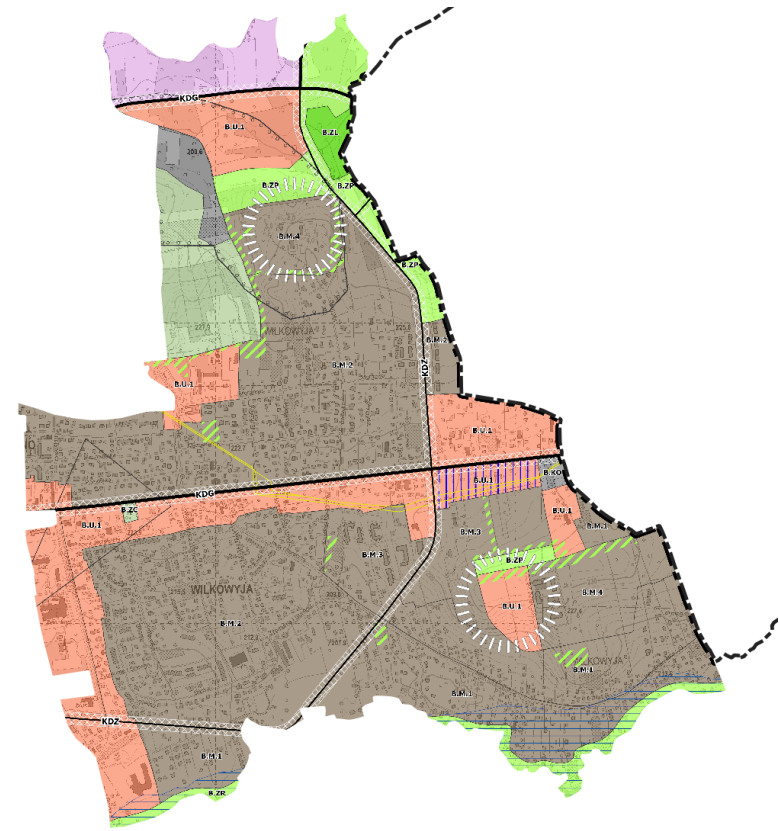




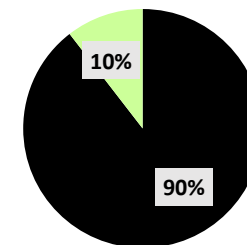
STRUKTURA UŻYTKOWANIA I ZAGOSPODAROWANIA GRUNTÓW – INWENTARYZACJA 2021 r.

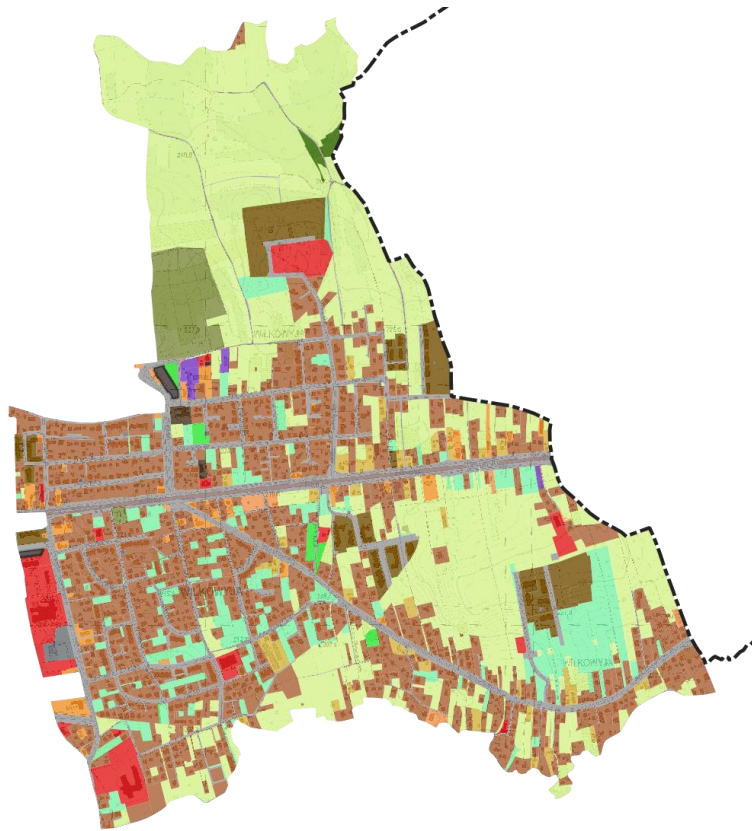


- TERENY ZIELENI
- TERENY ZAINWESTOWANE

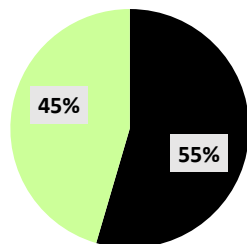


STRUKTURA FUNKCJONALNO-PRZESTRZENNA 2045 r.





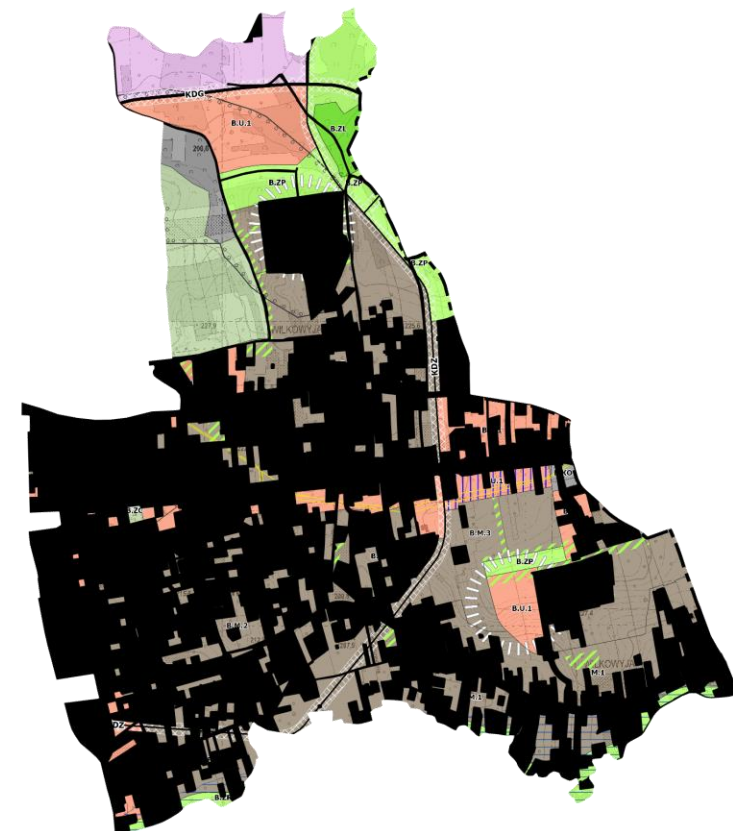
STRUKTURA UŻYTKOWANIA I ZAGOSPODAROWANIA GRUNTÓW – INWENTARYZACJA 2021 r.



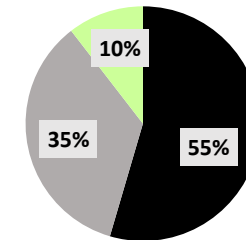
■ TERENY ZIELENI

■ TERENY ZAINWESTOWANE

■ PROJEKTOWANA TERENY DO ZAINWESTOWANIA 2045



STRUKTURA FUNKCJONALNO-PRZESTRZENNA 2045 r.



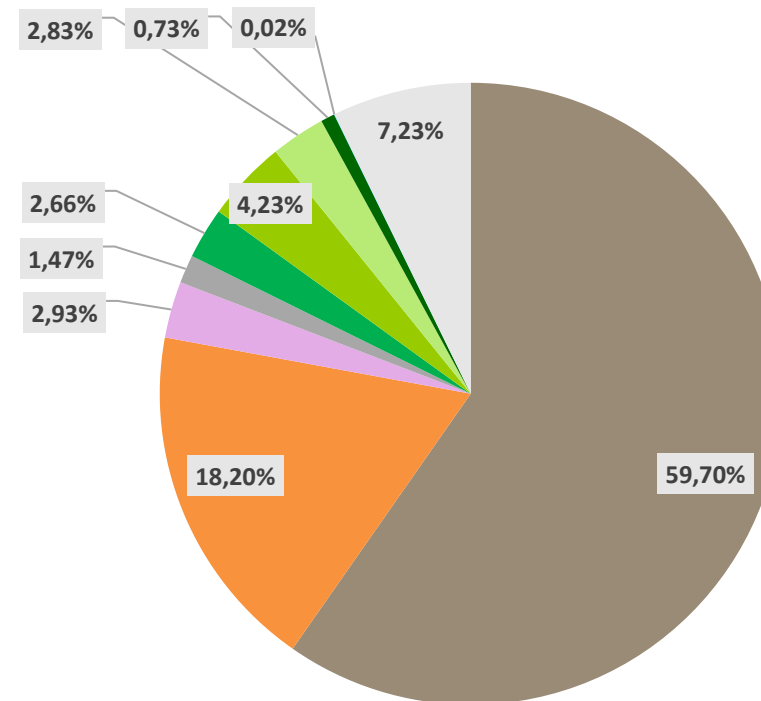
POWIERZCHNIA SZACOWANA OBSZARÓW ZAGOSPODAROWANIA

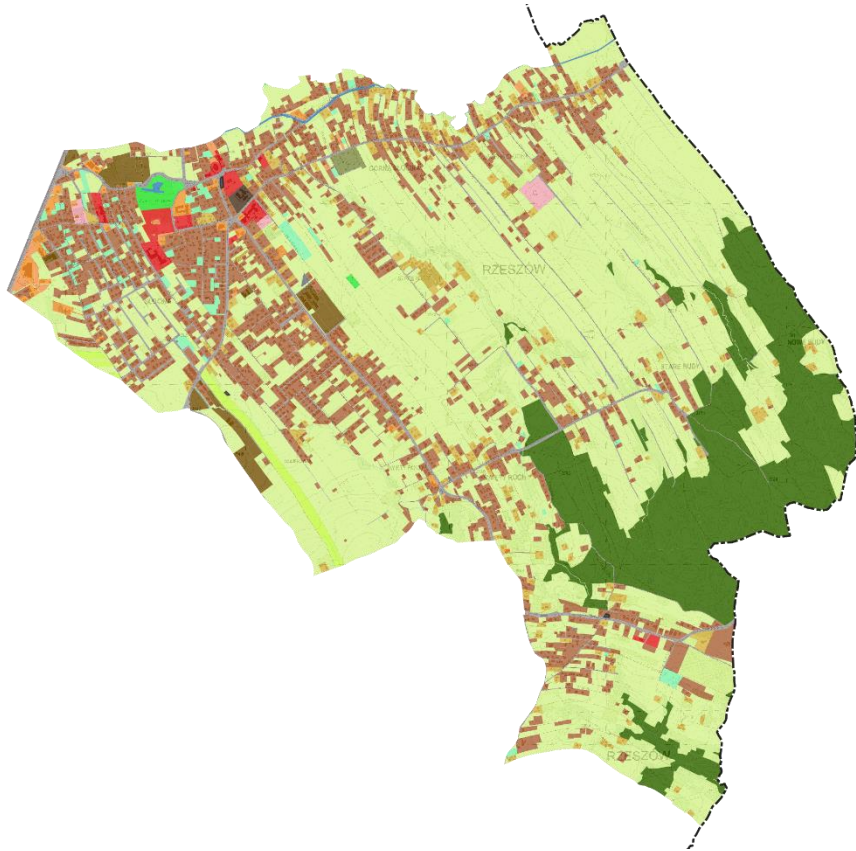
RODZAJ OBSZARU	ŁĄCZNA POWIERZCHNIA OBSZARÓW WG S F-P 2045
	ha
OBSZARY MIESZKANIOWE	199,0
OBSZARY USŁUGOWE	61,0
OBSZARY PRODUKCYJNO-USŁUGOWE	10,0
OBSZARY OBSŁUGI KOMUNIKACJI	5,0
OBSZARY ZIELENI URZĄDZONEJ	9,0
OBSZARY CMENTARZY	14,0
OBSZARY ZIELENI KRAJOBRAZOWEJ	9,0
OBSZARY LEŚNE	3,0
OBSZARY WÓD	0,0
INNE	24,0

DEMOGRAFIA – STRUKTURA WIEKOWA

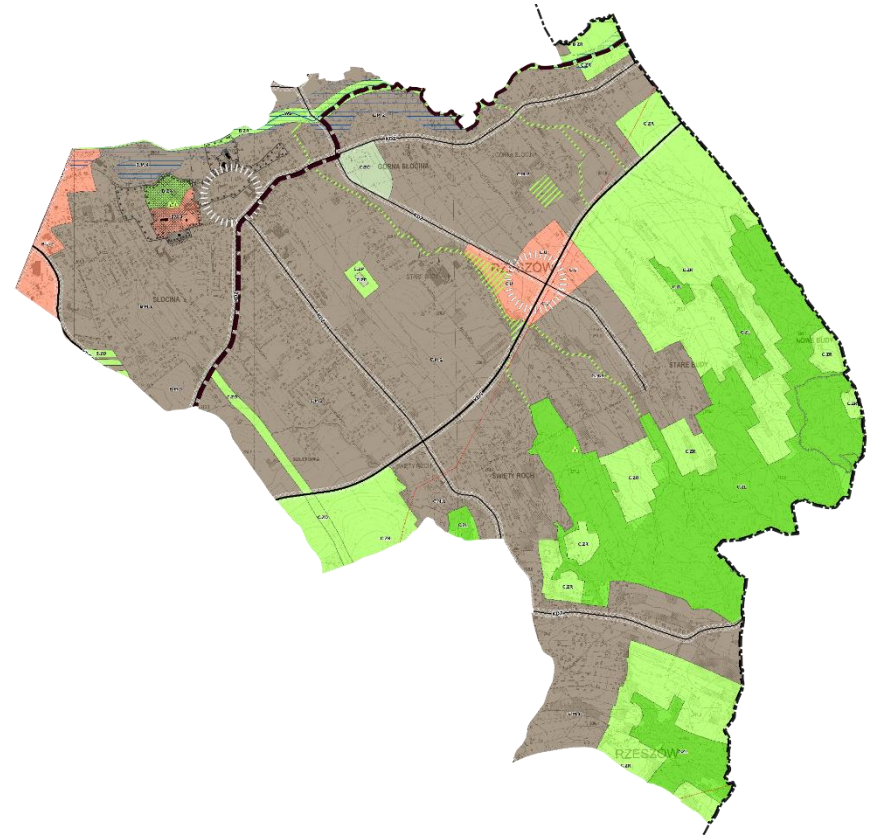
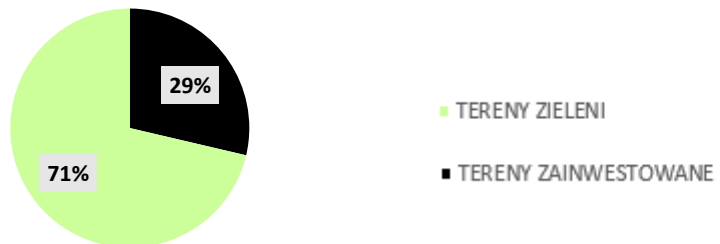
ROK	LUDNOŚĆ OGÓŁEM	0-2	3-6	7-14
2021	6 488	306	450	599
2045	7 999	187	232	480
PRZYROST	1 511	-119	-218	-119

ŁĄCZNA POWIERZCHNIA OBSZARÓW WG S F-P 2045

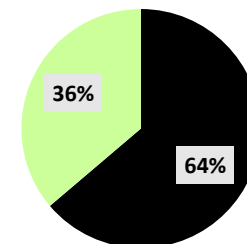


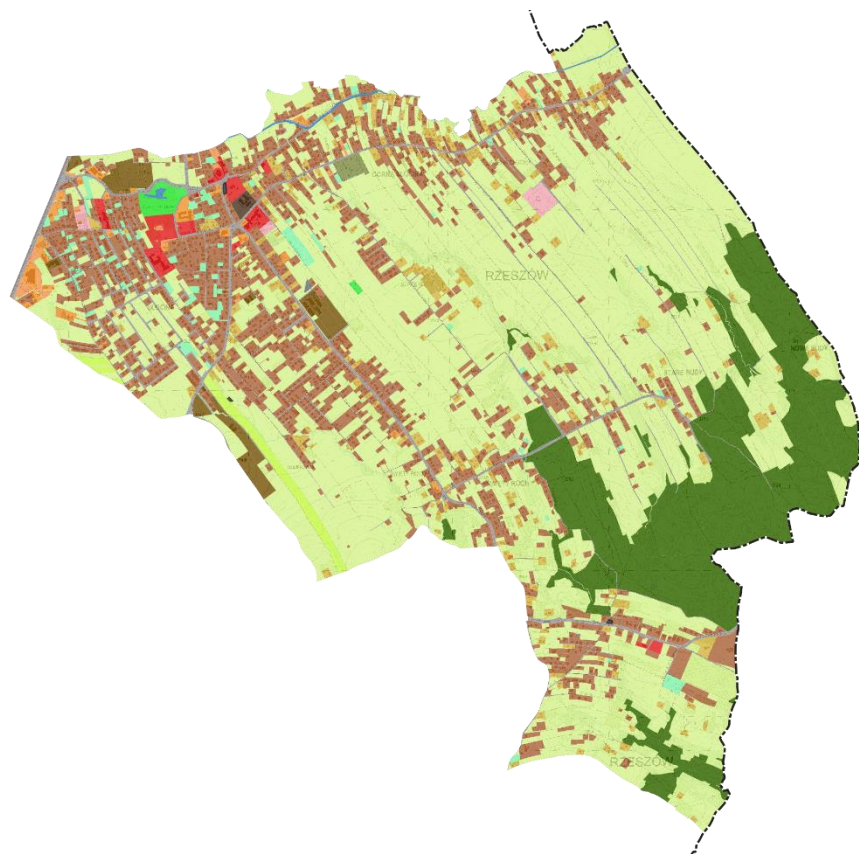


STRUKTURA UŻYTKOWANIA I ZAGOSPODAROWANIA GRUNTÓW – INWENTARYZACJA 2021 r.

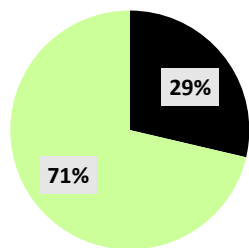


STRUKTURA FUNKCJONALNO-PRZESTRZENNA 2045 r.





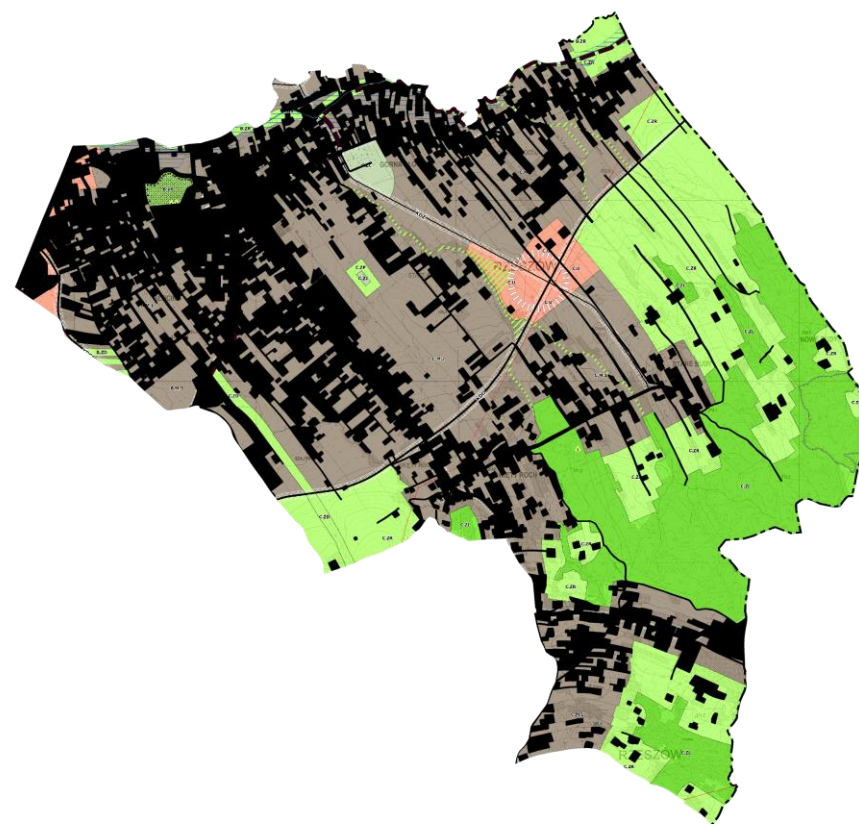
STRUKTURA UŻYTKOWANIA I ZAGOSPODAROWANIA GRUNTÓW – INWENTARYZACJA 2021 r.



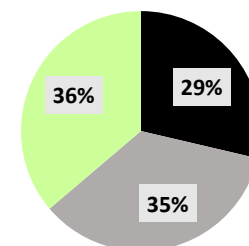
■ TERENY ZIELENI

■ TERENY ZAINWESTOWANE

■ PROJEKTOWANA TERENY DO ZAINWESTOWANIA 2045



STRUKTURA FUNKCJONALNO-PRZESTRZENNA 2045 r.



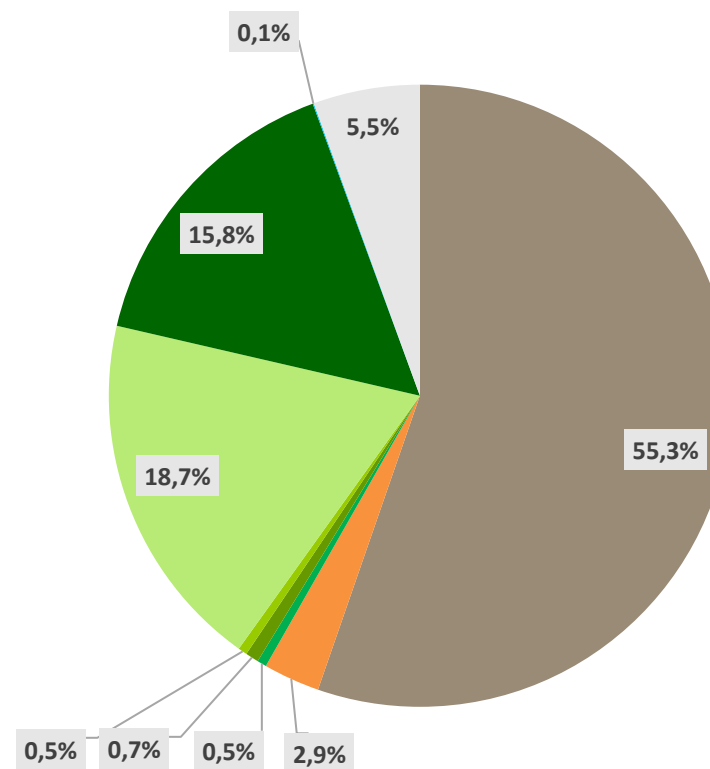
POWIERZCHNIA SZACOWANA OBSZARÓW ZAGOSPODAROWANIA

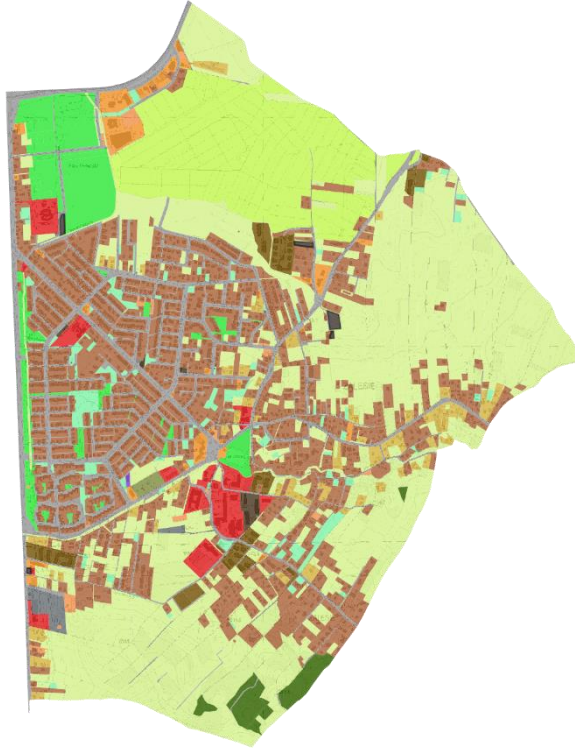
RODZAJ OBSZARU	ŁĄCZNA POWIERZCHNIA OBSZARÓW WG S F-P 2045
	ha
OBSZARY MIESZKANIOWE	593,0
OBSZARY USŁUGOWE	32,0
OBSZARY ZIELENI URZĄDZONEJ	5,0
OBSZARY OGRODÓW DZIAŁKOWYCH	7,0
OBSZARY CMENTARZY	5,0
OBSZARY ZIELENI KRAJOBRAZOWEJ	201,0
OBSZARY LEŚNE	169,0
OBSZARY WÓD	1,0
INNE	59,0

DEMOGRAFIA – STRUKTURA WIEKOWA

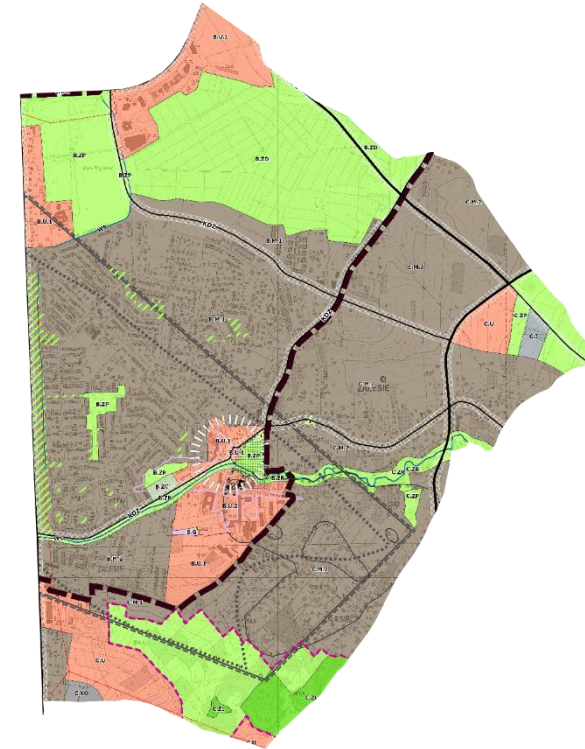
ROK	LUDNOŚĆ OGÓŁEM	0-2	3-6	7-14
2021	8 072	400	461	844
2045	13 117	306	380	787
PRZYROST	5 045	-94	-81	-57

ŁĄCZNA POWIERZCHNIA OBSZARÓW WG S F-P 2045

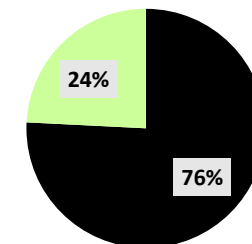


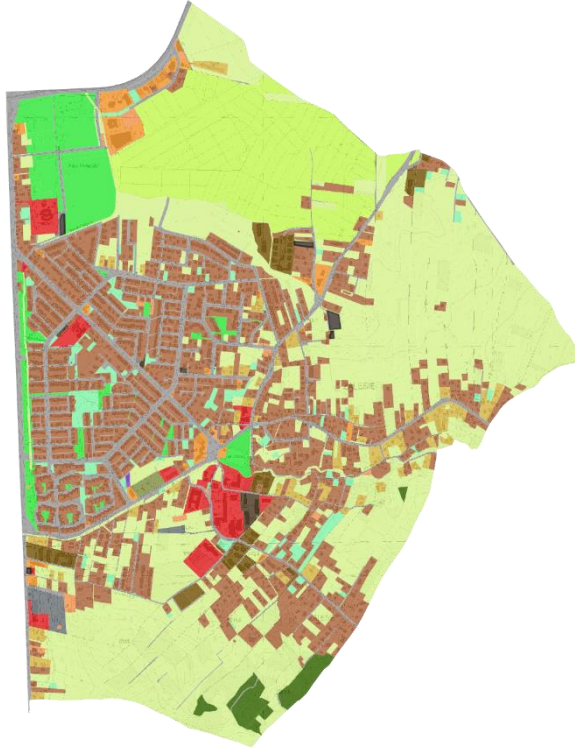


STRUKTURA UŻYTKOWANIA I ZAGOSPODAROWANIA GRUNTÓW – INWENTARYZACJA 2021 r.

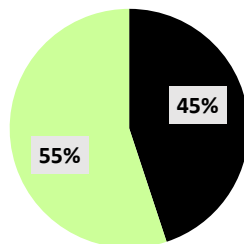


STRUKTURA FUNKCJONALNO-PRZESTRZENNA 2045 r.

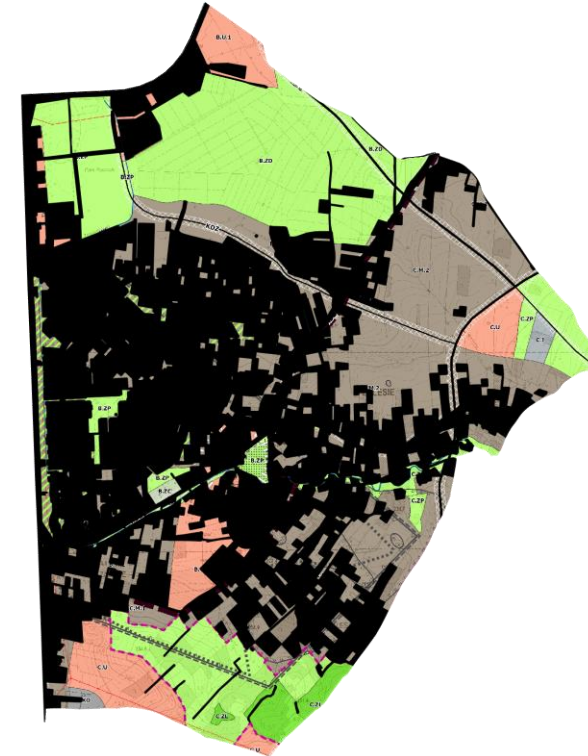




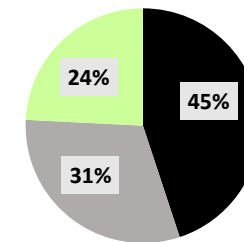
STRUKTURA UŻYTKOWANIA I ZAGOSPODAROWANIA GRUNTÓW – INWENTARYZACJA 2021 r.



- TERENY ZIELENI
- TERENY ZAINWESTOWANE
- PROJEKTOWANA TERENY DO ZAINWESTOWANIA 2045



STRUKTURA FUNKCJONALNO-PRZESTRZENNA 2045 r.



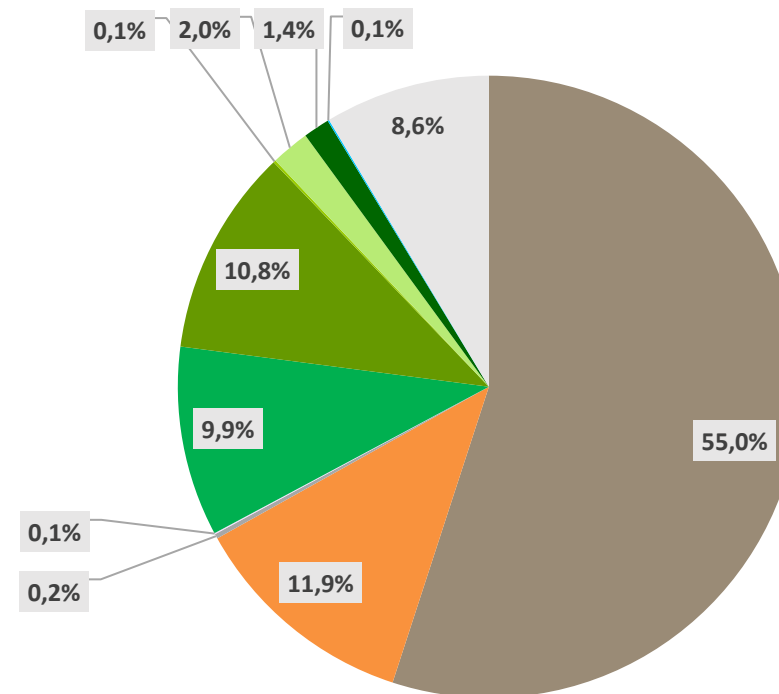
POWIERZCHNIA SZACOWANA OBSZARÓW ZAGOSPODAROWANIA

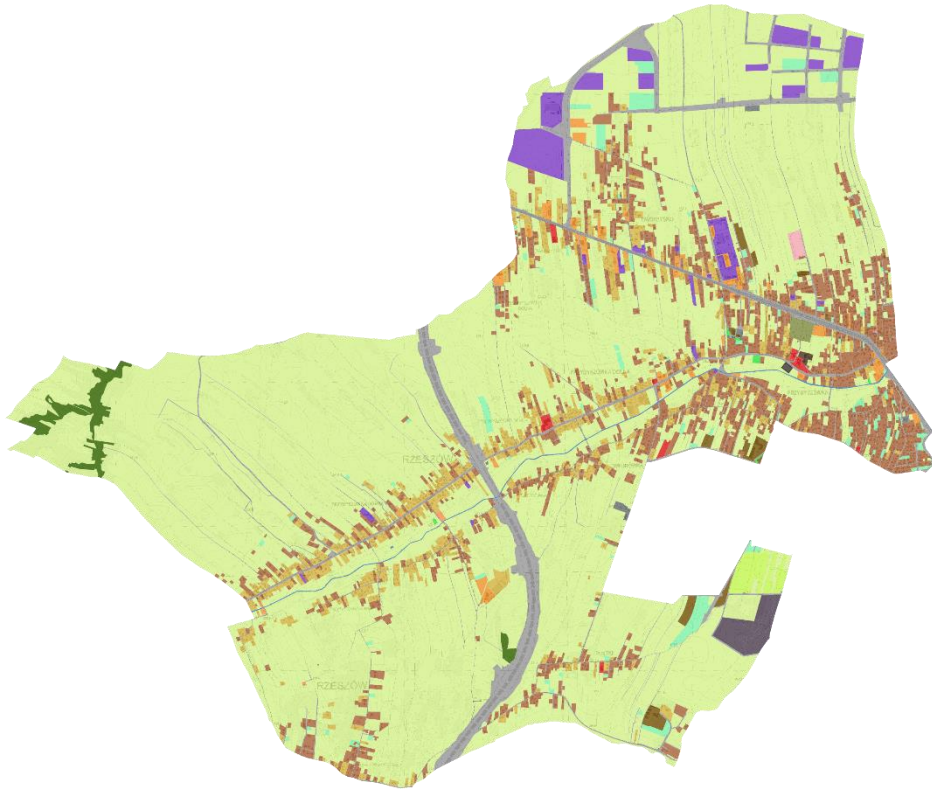
RODZAJ OBSZARU	ŁĄCZNA POWIERZCHNIA OBSZARÓW WG S F-P 2045
	ha
OBSZARY MIESZKANIOWE	285,0
OBSZARY USŁUGOWE	62,0
OBSZARY OBSŁUGI KOMUNIKACJI	1,0
OBSZARY GÓRNICTWA I WYDOBYCIA	0,5
OBSZARY ZIELENI URZĄDZONEJ	51,0
OBSZARY OGRODÓW DZIAŁKOWYCH	56,0
OBSZARY CMENTARZY	1,0
OBSZARY ZIELENI KRAJOBRAZOWEJ	10,0
OBSZARY LEŚNE	7,0
OBSZARY WÓD	0,5
INNE	45,0

DEMOGRAFIA – STRUKTURA WIEKOWA

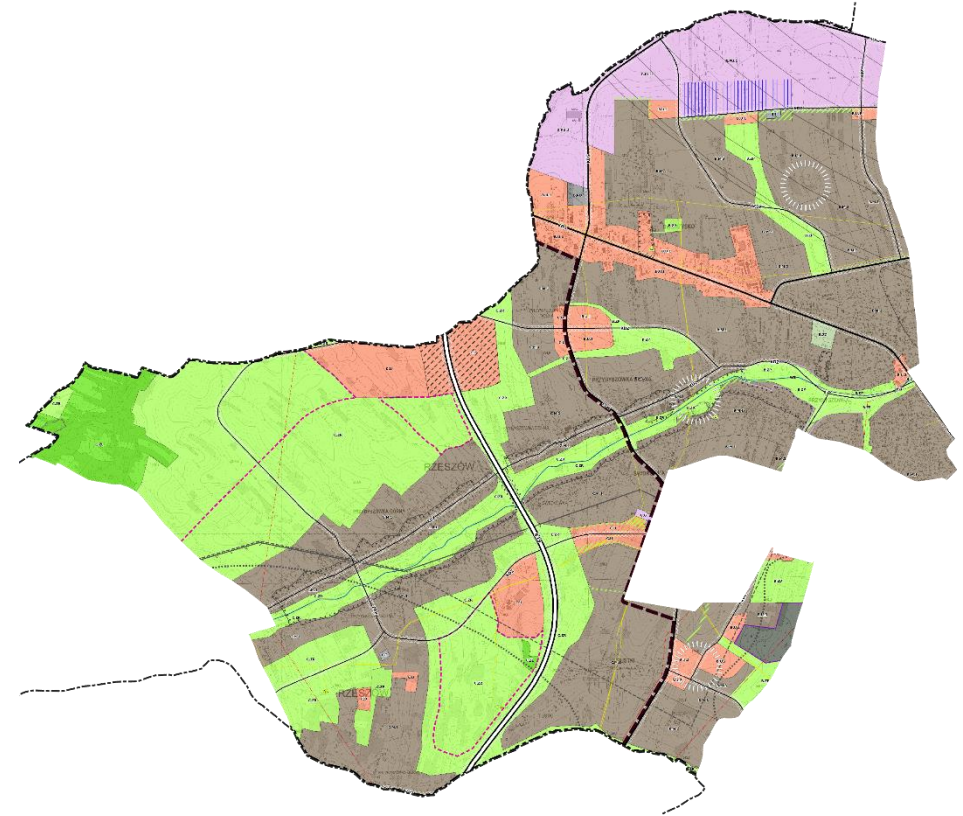
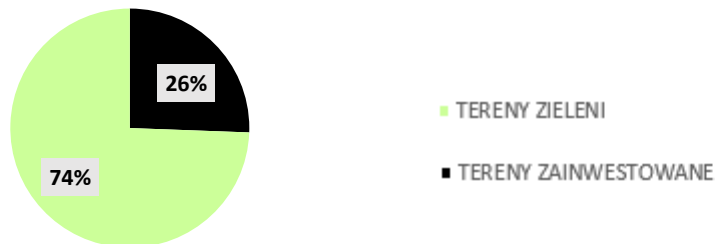
ROK	LUDNOŚĆ OGÓŁEM	0-2	3-6	7-14
2021	8 458	331	462	809
2045	9 743	227	283	585
PRZYROST	1 285	-104	-179	-224

ŁĄCZNA POWIERZCHNIA OBSZARÓW WG S F-P 2045

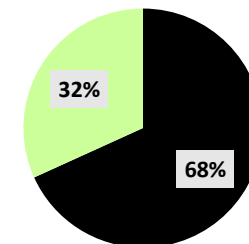


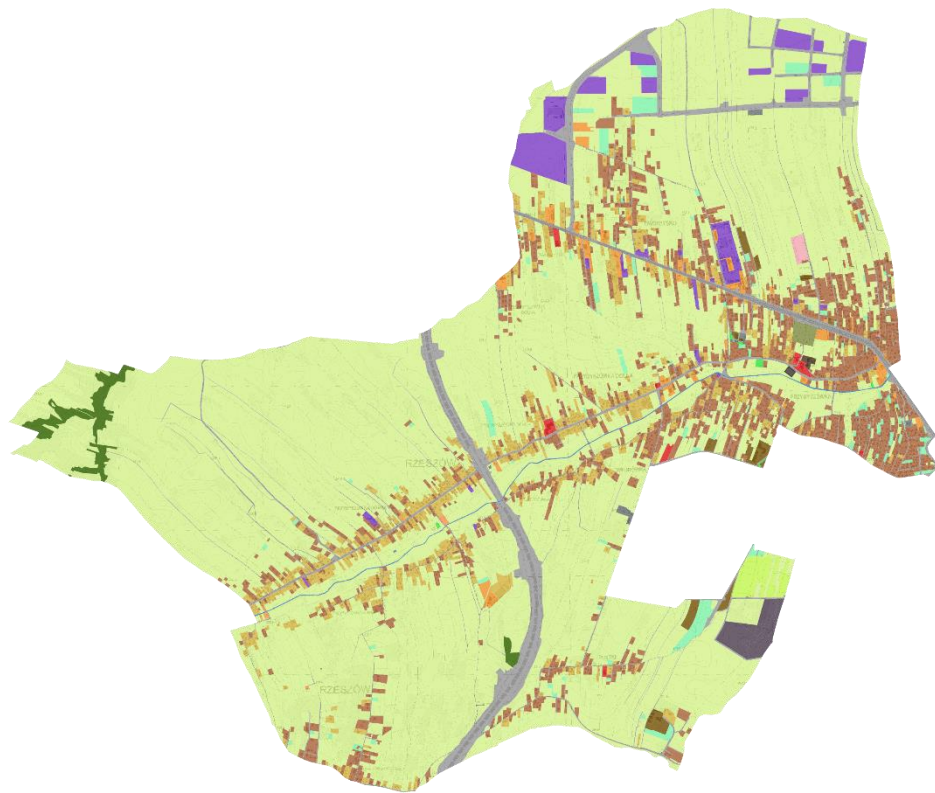


STRUKTURA UŻYTKOWANIA I ZAGOSPODAROWANIA GRUNTÓW – INWENTARYZACJA 2021 r.

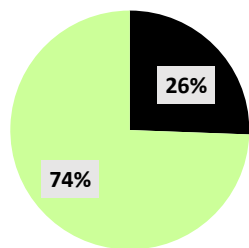


STRUKTURA FUNKCJONALNO-PRZESTRZENNA 2045 r.





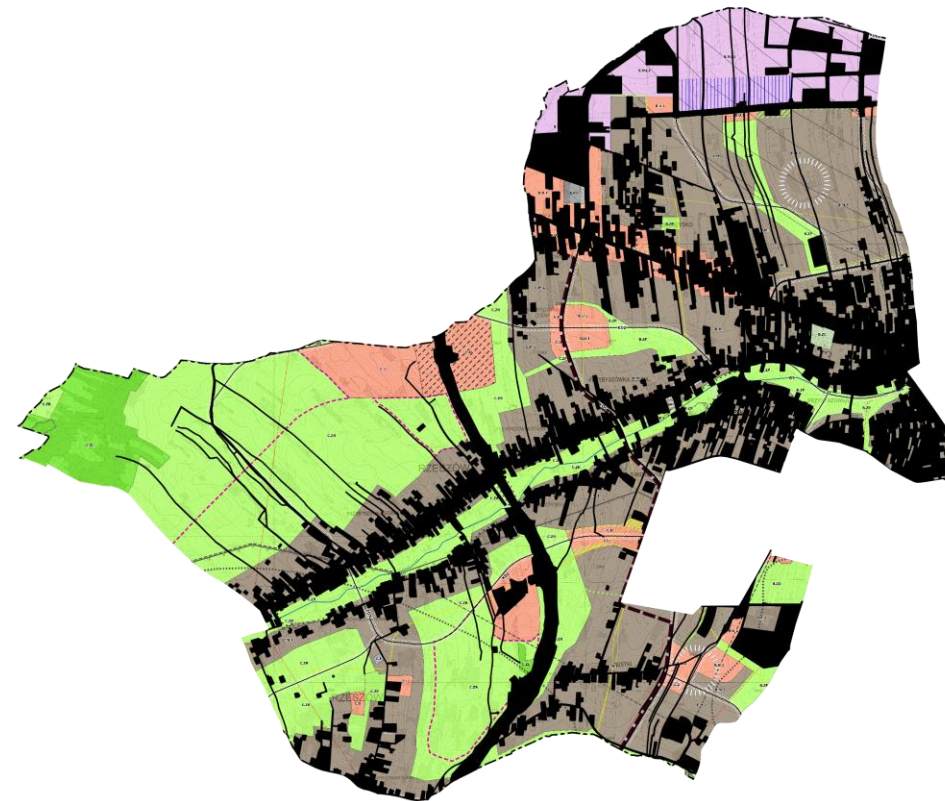
STRUKTURA UŻYTKOWANIA I ZAGOSPODAROWANIA GRUNTÓW – INWENTARYZACJA 2021 r.



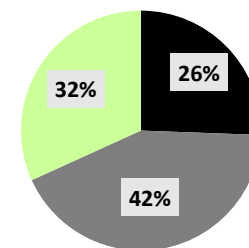
■ TERENY ZIELENI

■ TERENY ZAINWESTOWANE

■ PROJEKTOWANA TERENY DO ZAINWESTOWANIA 2045



STRUKTURA FUNKCJONALNO-PRZESTRZENNA 2045 r.



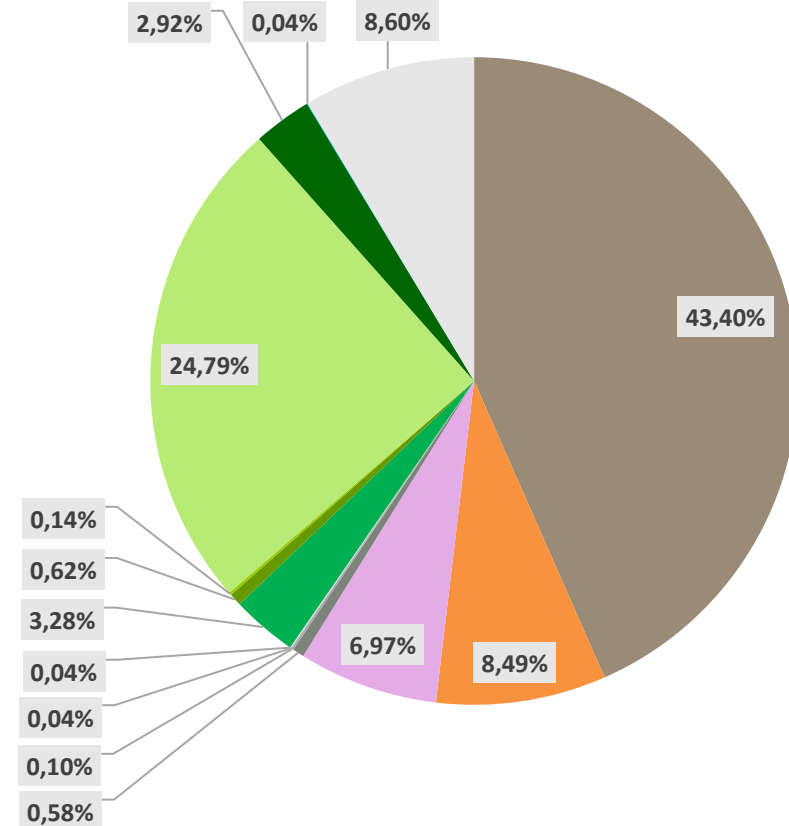
POWIERZCHNIA SZACOWANA OBSZARÓW ZAGOSPODAROWANIA

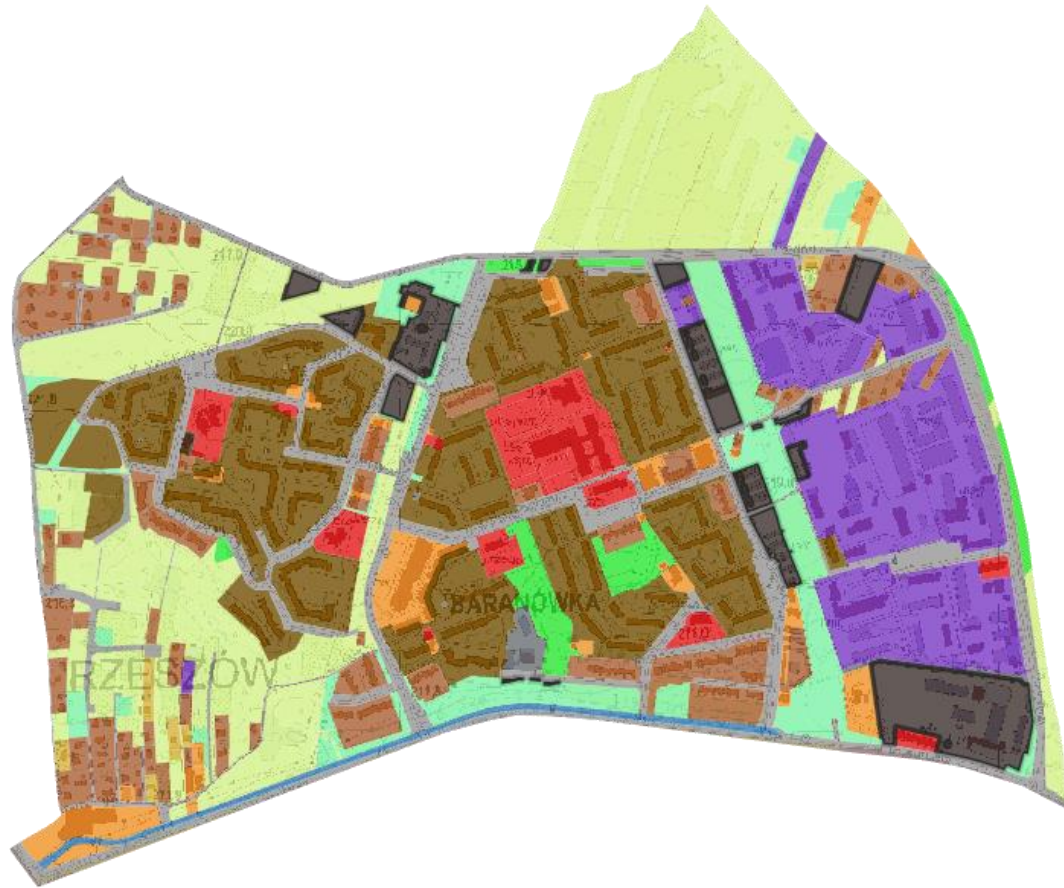
RODZAJ OBSZARU	ŁĄCZNA POWIERZCHNIA OBSZARÓW WG S F-P 2045
	ha
OBSZARY MIESZKANIOWE	747,0
OBSZARY USŁUGOWE	146,0
OBSZARY PRODUKCYJNO-USŁUGOWE	120,0
OBSZARY WOJSKOWE	10,0
OBSZARY OBSŁUGI KOMUNIKACJI	2,0
OBSZARY INFRASTRUKTURY TECHNICZNEJ	1,0
OBSZARY GÓRNICICTWA I WYDOBYCIA	1,0
OBSZARY ZIELENI URZĄDZONEJ	56,0
OBSZARY OGRODÓW DZIAŁKOWYCH	11,0
OBSZARY CMENTARZY	2,0
OBSZARY ZIELENI KRAJOBRAZOWEJ	427,0
OBSZARY LEŚNE	50,0
OBSZARY WÓD	1,0
INNE	148,0

DEMOGRAFIA – STRUKTURA WIEKOWA

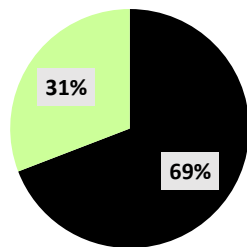
ROK	LUDNOŚĆ OGÓŁEM	0-2	3-6	7-14
2021	8 594	378	463	833
2045	17 493	408	507	1 050
PRZYROST	8 899	30	44	217

ŁĄCZNA POWIERZCHNIA OBSZARÓW WG S F-P 2045

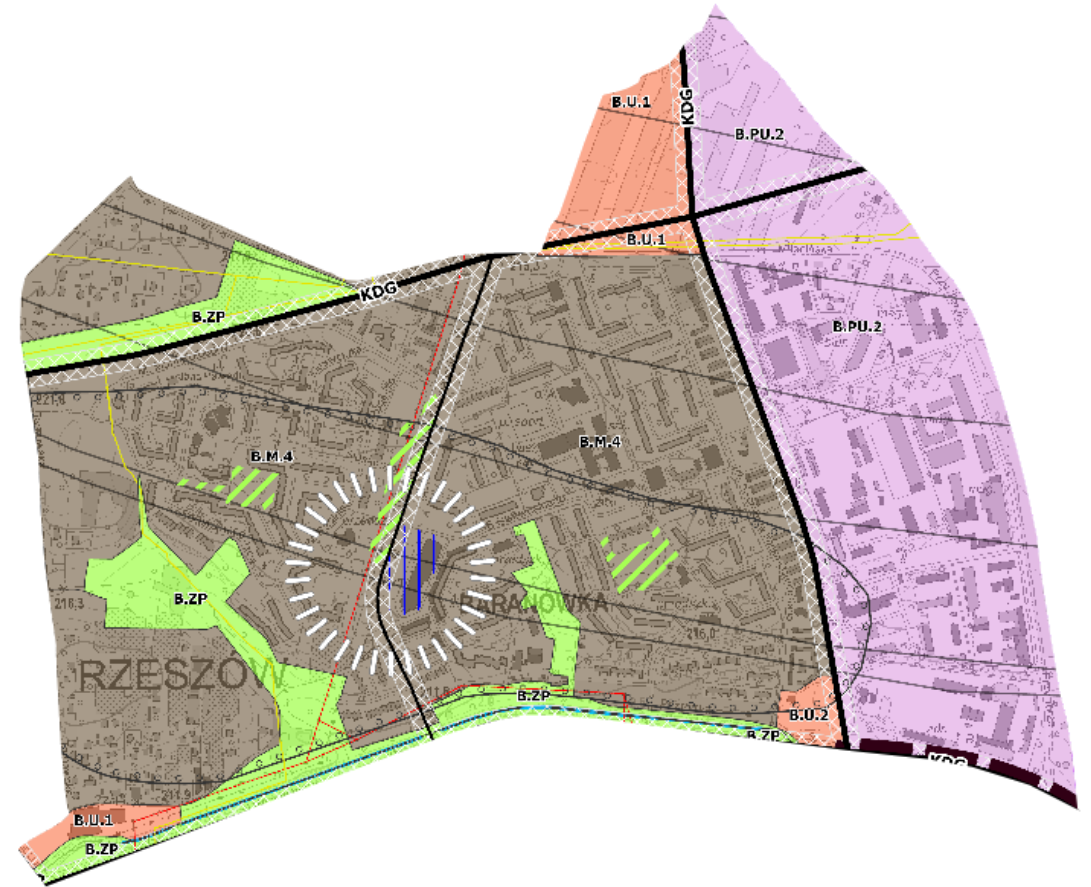




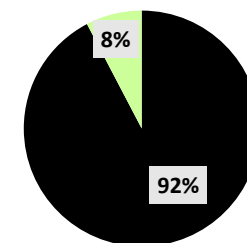
STRUKTURA UŻYTKOWANIA I ZAGOSPODAROWANIA GRUNTÓW – INWENTARYZACJA 2021 r.

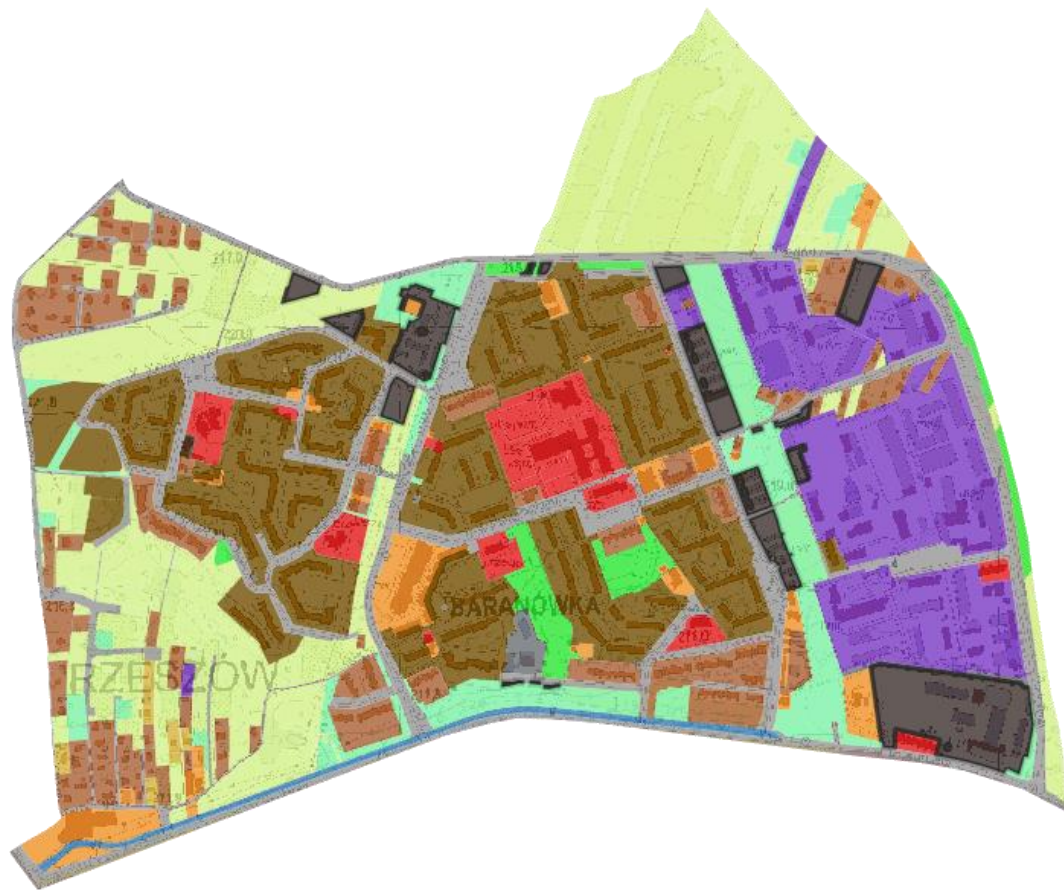


- TERENY ZIELENI
- TERENY ZAINWESTOWANE

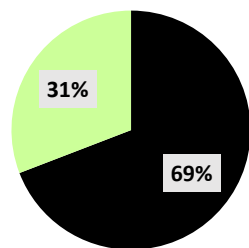


STRUKTURA FUNKCJONALNO-PRZESTRZENNA 2045 r.





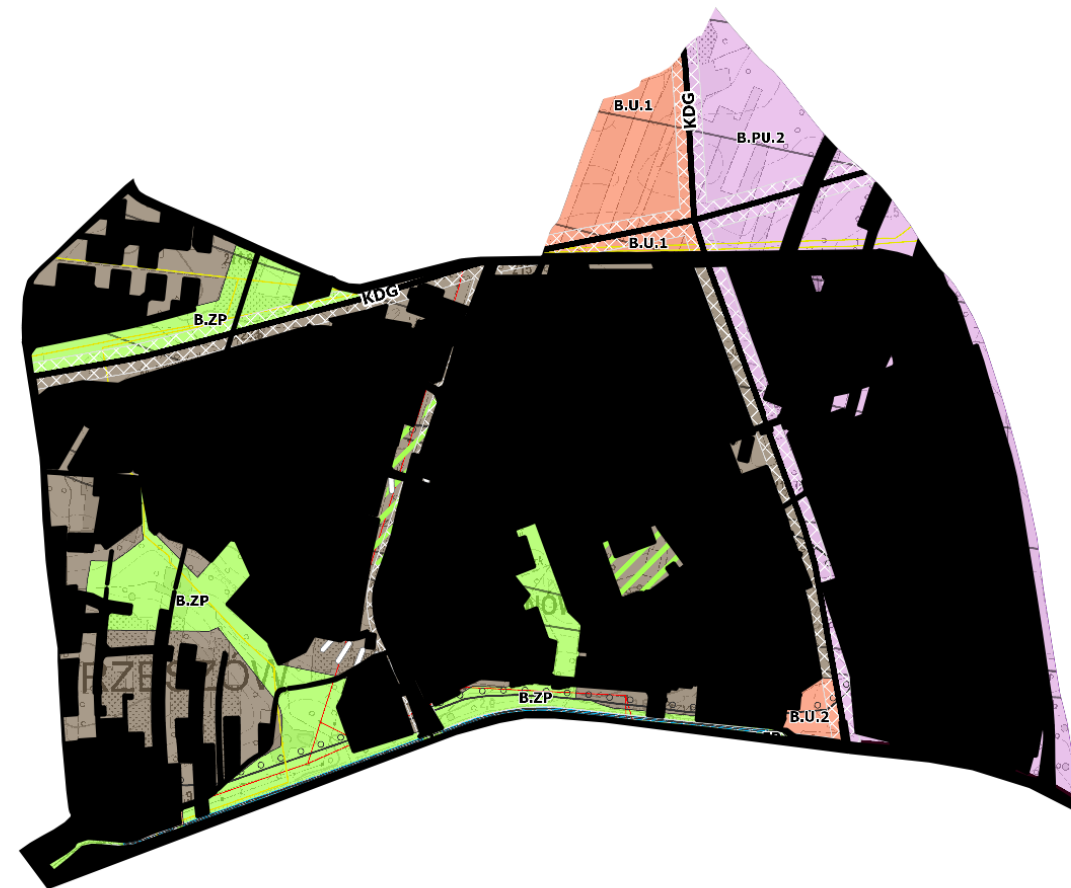
STRUKTURA UŻYTKOWANIA I ZAGOSPODAROWANIA GRUNTÓW – INWENTARYZACJA 2021 r.



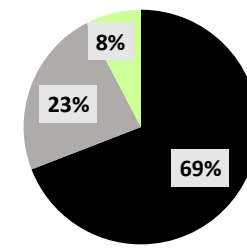
■ TERENY ZIELENI

■ TERENY ZAINWESTOWANE

■ PROJEKTOWANA TERENY DO ZAINWESTOWANIA 2045



STRUKTURA FUNKCJONALNO-PRZESTRZENNA 2045 r.



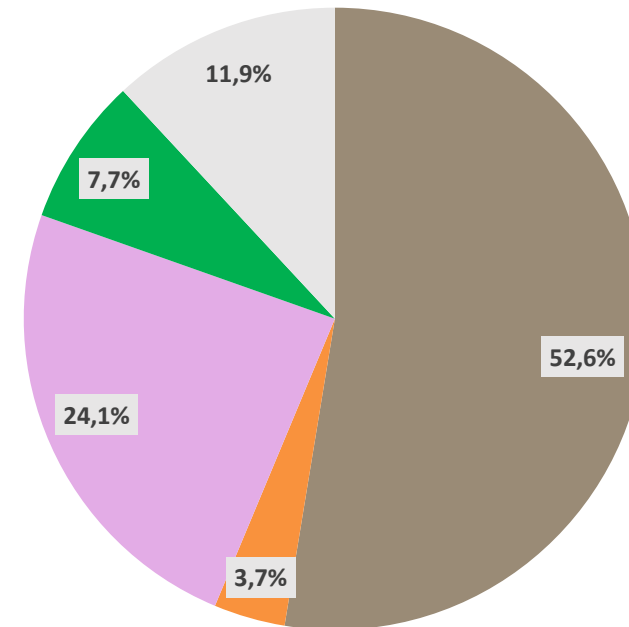
POWIERZCHNIA SZACOWANA OBSZARÓW ZAGOSPODAROWANIA

RODZAJ OBSZARU	ŁĄCZNA POWIERZCHNIA OBSZARÓW WG S F-P 2045
	ha
OBSZARY MIESZKANIOWE	84,0
OBSZARY USŁUGOWE	6,0
OBSZARY PRODUKCYJNO-USŁUGOWE	39,0
OBSZARY ZIELENI URZĄDZONEJ	12,0
INNE	19,0

DEMOGRAFIA – STRUKTURA WIEKOWA

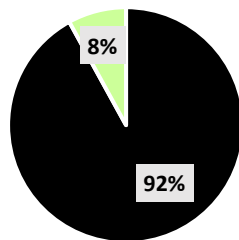
ROK	LUDNOŚĆ OGÓŁEM	0-2	3-6	7-14
2021	10 191	344	446	888
2045	9 298	217	270	558
PRZYROST	-893	-127	-176	-330

ŁĄCZNA POWIERZCHNIA OBSZARÓW WG S F-P 2045

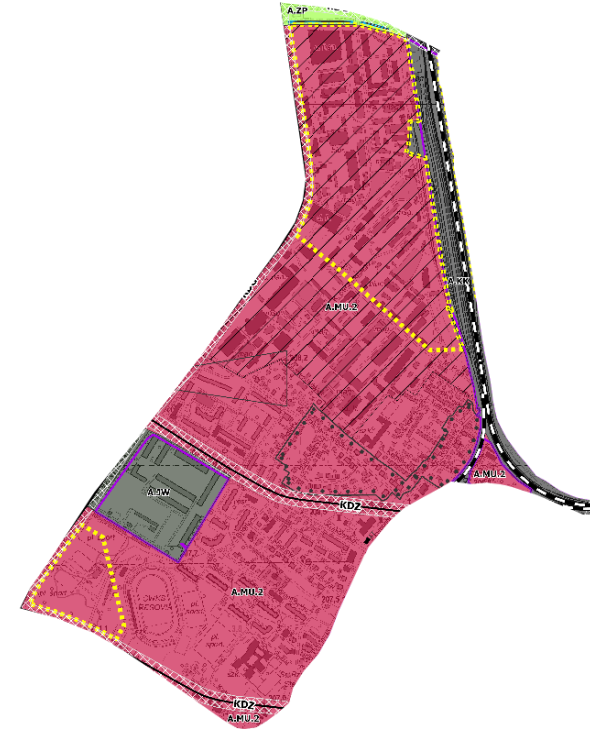




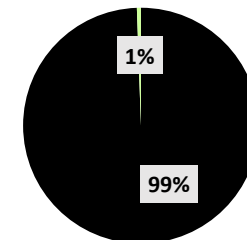
STRUKTURA UŻYTKOWANIA I ZAGOSPODAROWANIA GRUNTÓW – INWENTARYZACJA 2021 r.

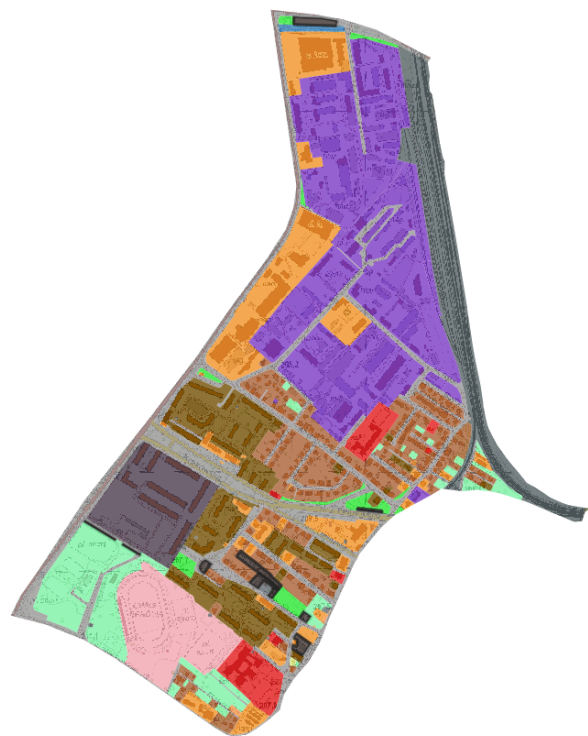


- TERENY ZIELENI
- TERENY ZAINWESTOWANE

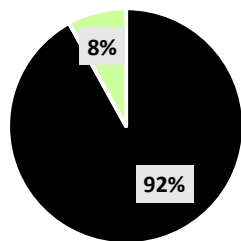


STRUKTURA FUNKCJONALNO-PRZESTRZENNA 2045 r.





STRUKTURA UŻYTKOWANIA I ZAGOSPODAROWANIA GRUNTÓW – INWENTARYZACJA 2021 r.



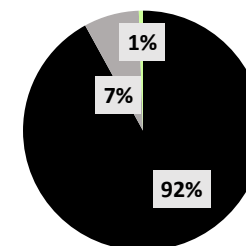
■ TERENY ZIELENI

■ TERENY ZAINWESTOWANE

■ PROJEKTOWANA TERENY DO ZAINWESTOWANIA 2045



STRUKTURA FUNKCJONALNO-PRZESTRZENNA 2045 r.



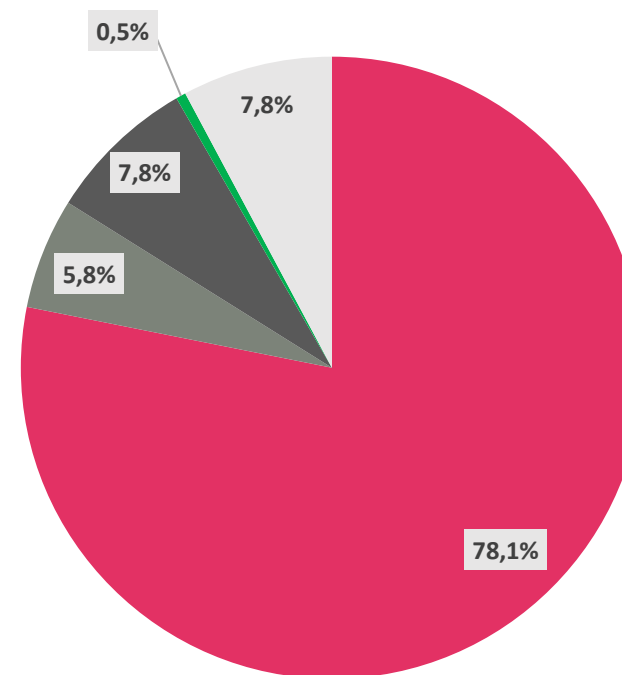
POWIERZCHNIA SZACOWANA OBSZARÓW ZAGOSPODAROWANIA

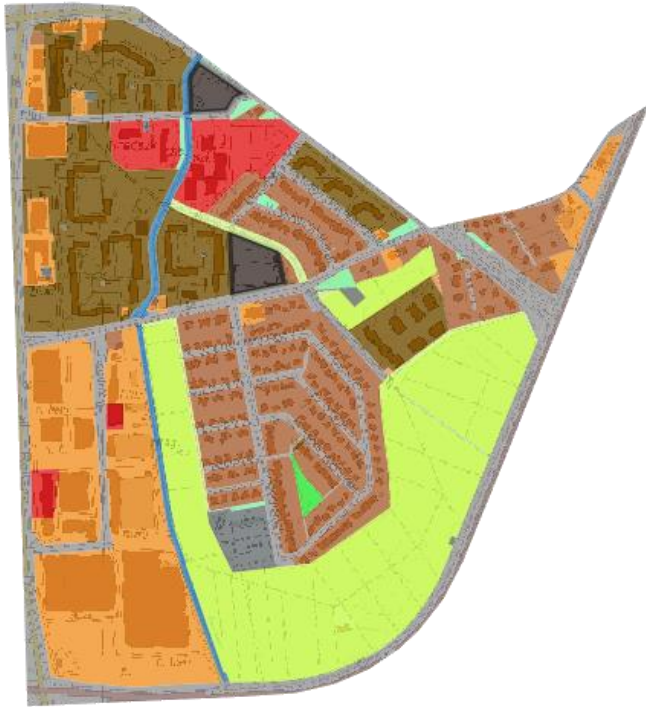
RODZAJ OBSZARU	ŁĄCZNA POWIERZCHNIA OBSZARÓW WG S F-P 2045
	ha
OBSZARY WIELOFUNKCYJNE	102,0
OBSZARY WOJSKOWE	8,0
OBSZARY KOLEJOWE	10,0
OBSZARY ZIELENI URZĄDZONEJ	1,0
INNE	10,0

DEMOGRAFIA – STRUKTURA WIEKOWA

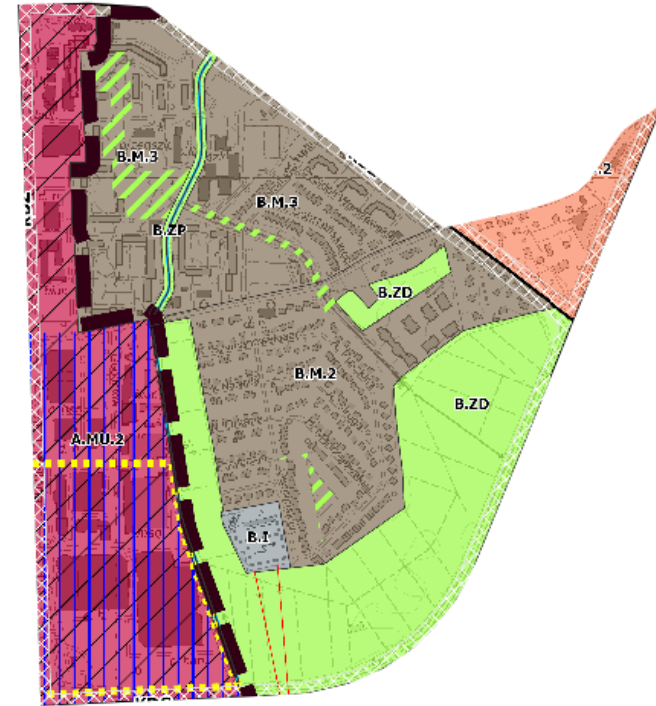
ROK	LUDNOŚĆ OGÓŁEM	0-2	3-6	7-14
2021	4 992	126	177	399
2045	8 503	198	247	510
PRZYROST	3 511	72	70	111

ŁĄCZNA POWIERZCHNIA OBSZARÓW WG S F-P 2045

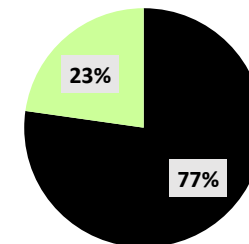


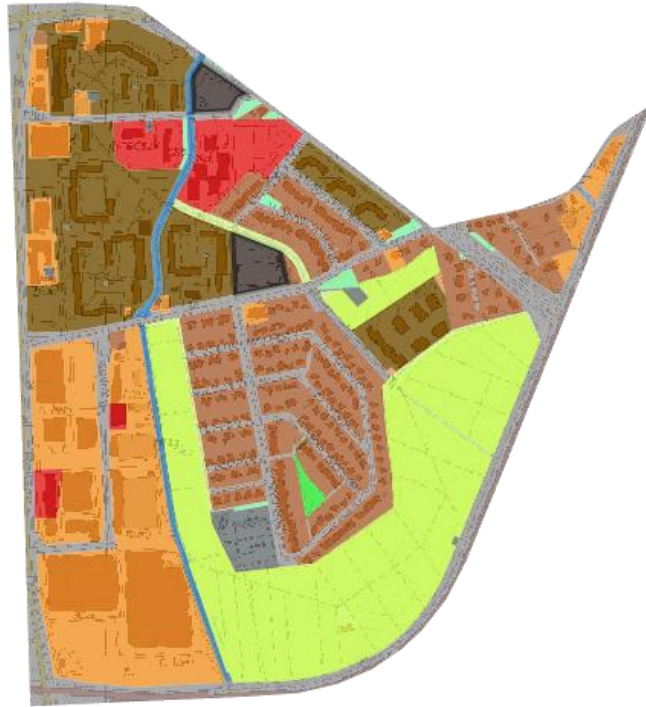


STRUKTURA UŻYTKOWANIA I ZAGOSPODAROWANIA GRUNTÓW – INWENTARYZACJA 2021 r.

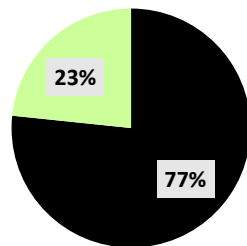


STRUKTURA FUNKCJONALNO-PRZESTRZENNA 2045 r.





STRUKTURA UŻYTKOWANIA I ZAGOSPODAROWANIA GRUNTÓW – INWENTARYZACJA 2021 r.



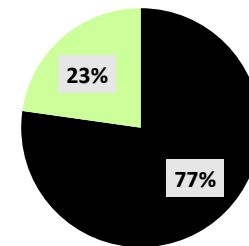
■ TERENY ZIELENI

■ TERENY ZAINWESTOWANE

■ PROJEKTOWANA TERENY DO ZAINWESTOWANIA 2045



STRUKTURA FUNKCJONALNO-PRZESTRZENNA 2045 r.



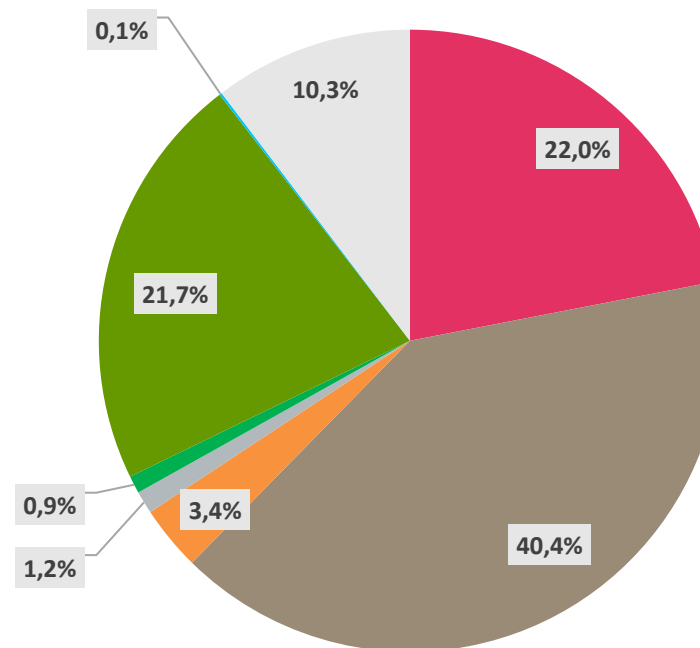
POWIERZCHNIA SZACOWANA OBSZARÓW ZAGOSPODAROWANIA

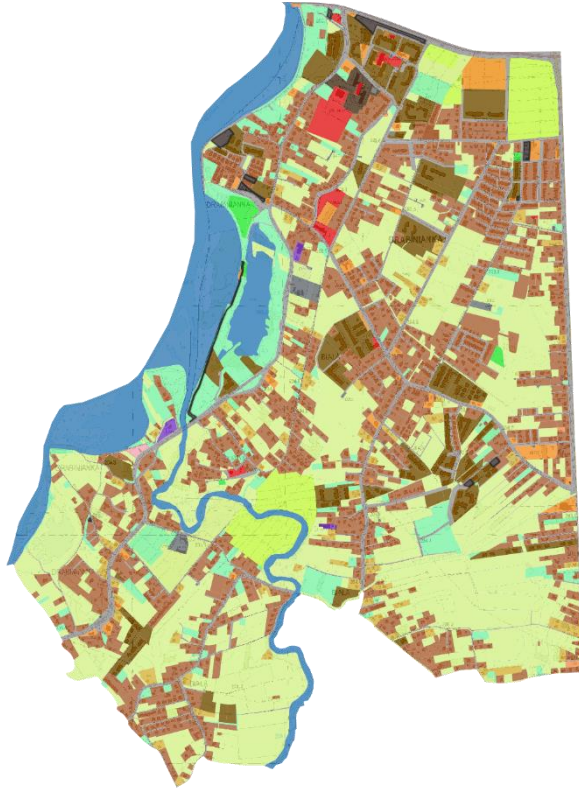
RODZAJ OBSZARU	ŁĄCZNA POWIERZCHNIA OBSZARÓW WG S F-P 2045
	ha
OBSZARY WIELOFUNKCYJNE	18,0
OBSZARY MIESZKANIOWE	33,0
OBSZARY USŁUGOWE	3,0
OBSZARY INFRASTRUKTURY TECHNICZNEJ	1,0
OBSZARY ZIELENI URZĄDZONEJ	1,0
OBSZARY OGRODÓW DZIAŁKOWYCH	18,0
OBSZARY WÓD	0,0
INNE	9,0

DEMOGRAFIA – STRUKTURA WIEKOWA

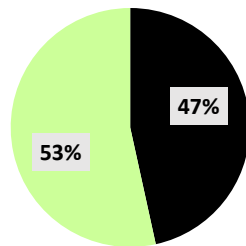
ROK	LUDNOŚĆ OGÓŁEM	0-2	3-6	7-14
2021	3 892	113	153	304
2045	4 801	112	139	288
PRZYROST	909	-1	-14	-16

ŁĄCZNA POWIERZCHNIA OBSZARÓW WG S F-P 2045

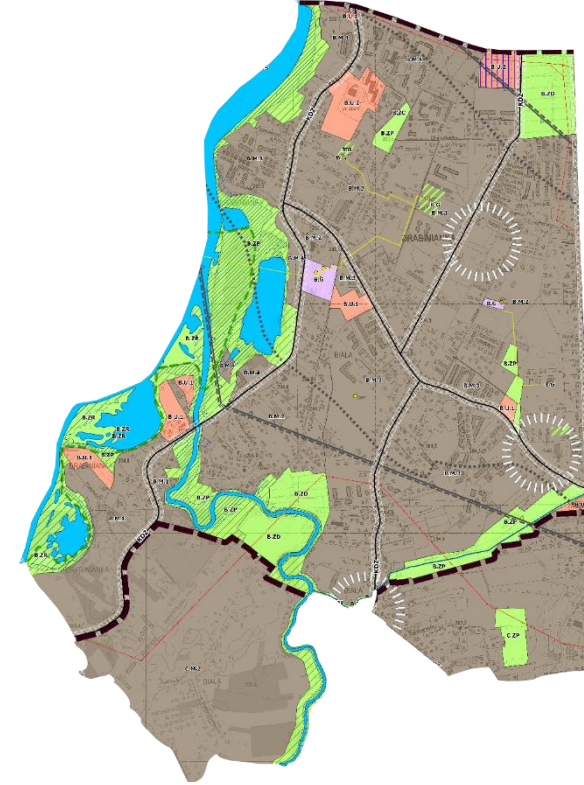




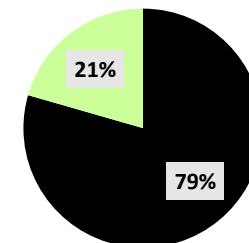
STRUKTURA UŻYTKOWANIA I ZAGOSPODAROWANIA GRUNTÓW – INWENTARYZACJA 2021 r.

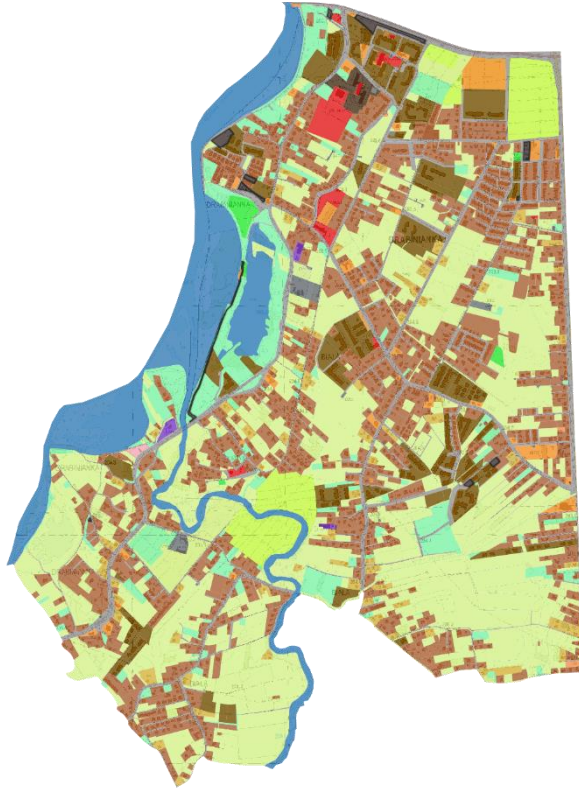


- TERENY ZIELENI
- TERENY ZAINWESTOWANE

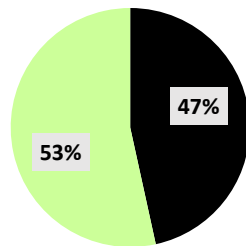


STRUKTURA FUNKCJONALNO-PRZESTRZENNA 2045 r.





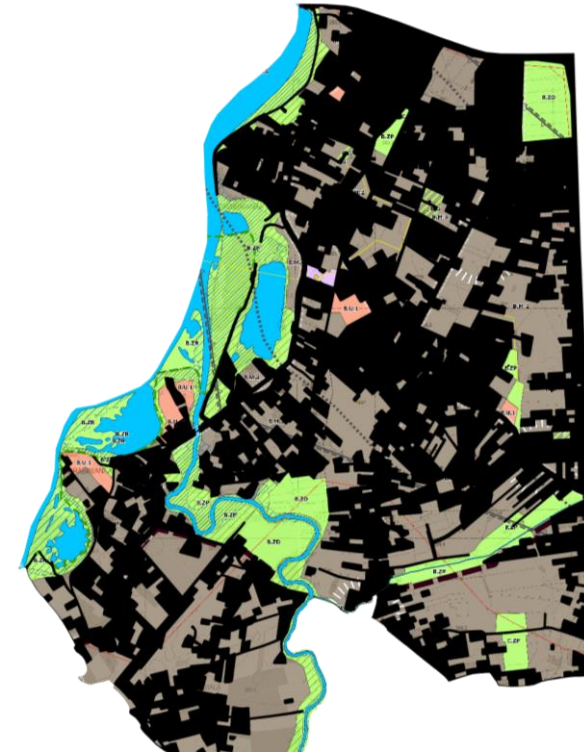
STRUKTURA UŻYTKOWANIA I ZAGOSPODAROWANIA GRUNTÓW – INWENTARYZACJA 2021 r.



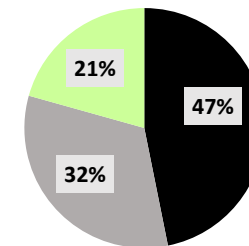
■ TERENY ZIELENI

■ TERENY ZAINWESTOWANE

■ PROJEKTOWANA TERENY DO ZAINWESTOWANIA 2045



STRUKTURA FUNKCJONALNO-PRZESTRZENNA 2045 r.



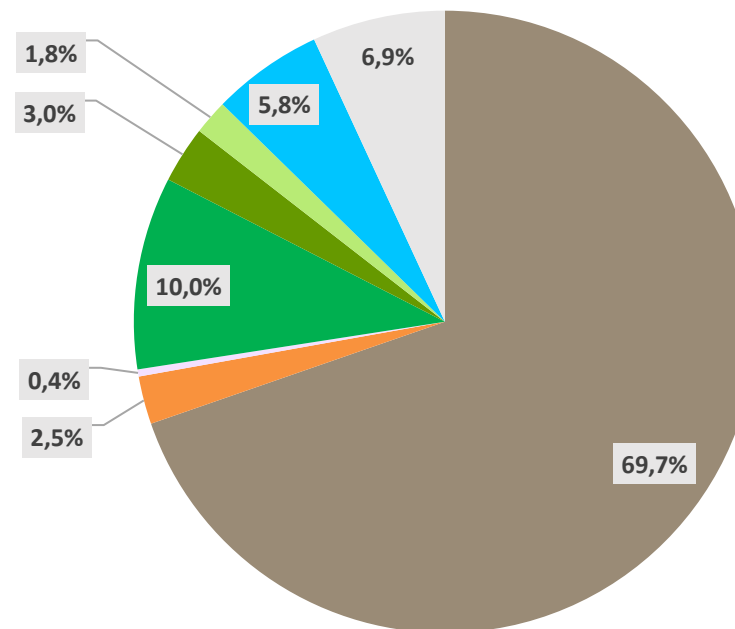
POWIERZCHNIA SZACOWANA OBSZARÓW ZAGOSPODAROWANIA

RODZAJ OBSZARU	ŁĄCZNA POWIERZCHNIA OBSZARÓW WG S F-P 2045
	ha
OBSZARY MIESZKANIOWE	395,0
OBSZARY USŁUGOWE	14,0
OBSZARY GÓRNICTWA I WYDOBYCIA	2,0
OBSZARY ZIELENI URZĄDZONEJ	57,0
OBSZARY OGRODÓW DZIAŁKOWYCH	17,0
OBSZARY ZIELENI KRAJOBRAZOWEJ	10,0
OBSZARY WÓD	33,0
INNE	39,0

DEMOGRAFIA – STRUKTURA WIEKOWA

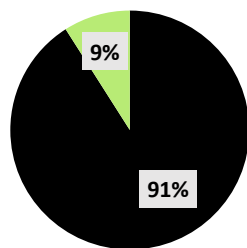
ROK	LUDNOŚĆ OGÓŁEM	0-2	3-6	7-14
2021	14 082	784	892	1 191
2045	18 873	440	547	1 132
PRZYROST	4 791	-344	-345	-59

ŁĄCZNA POWIERZCHNIA OBSZARÓW WG S F-P 2045



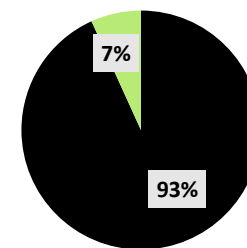


STRUKTURA UŻYTKOWANIA I ZAGOSPODAROWANIA GRUNTÓW – INWENTARYZACJA 2021 r.



- TERENY ZIELENI
- TERENY ZAINWESTOWANE

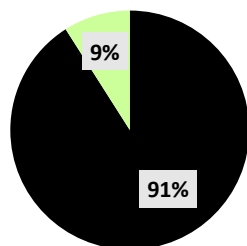
STRUKTURA FUNKCJONALNO-PRZESTRZENNA 2045 r.



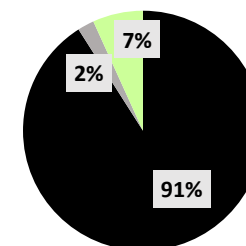


STRUKTURA UŻYTKOWANIA I ZAGOSPODAROWANIA GRUNTÓW – INWENTARYZACJA 2021 r.

STRUKTURA FUNKCJONALNO-PRZESTRZENNA 2045 r.



- TERENY ZIELENI
- TERENY ZAINWESTOWANE
- PROJEKTOWANA TERENY DO ZAINWESTOWANIA 2045



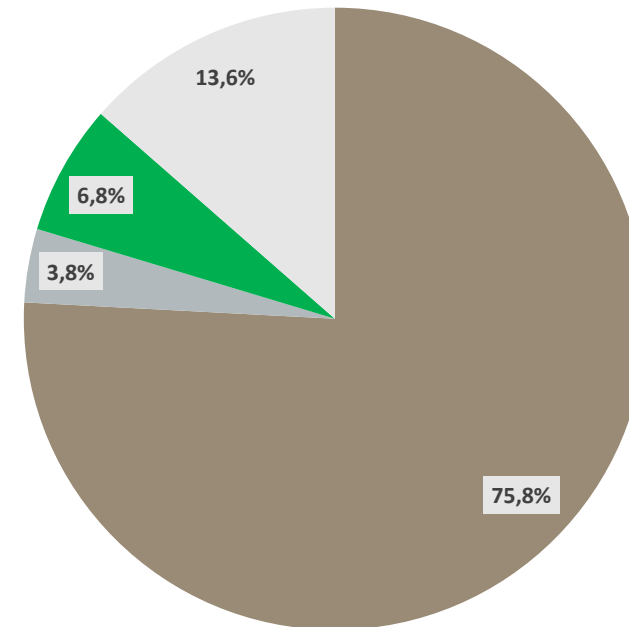
POWIERZCHNIA SZACOWANA OBSZARÓW ZAGOSPODAROWANIA

RODZAJ OBSZARU	ŁĄCZNA POWIERZCHNIA OBSZARÓW WG S F-P 2045
	ha
OBSZARY MIESZKANIOWE	49,0
OBSZARY INFRASTRUKTURY TECHNICZNEJ	3,0
OBSZARY ZIELENI URZĄDZONEJ	4,0
INNE	9,0

DEMOGRAFIA – STRUKTURA WIEKOWA

ROK	LUDNOŚĆ OGÓŁEM	0-2	3-6	7-14
2021	7 358	220	313	554
2045	6 668	156	193	400
PRZYROST	-690	-64	-120	-154

ŁĄCZNA POWIERZCHNIA OBSZARÓW WG S F-P 2045



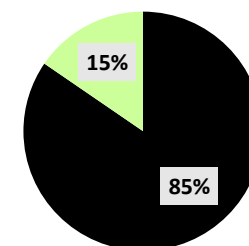
OSIEDLE FRANCISZKA KOTULI

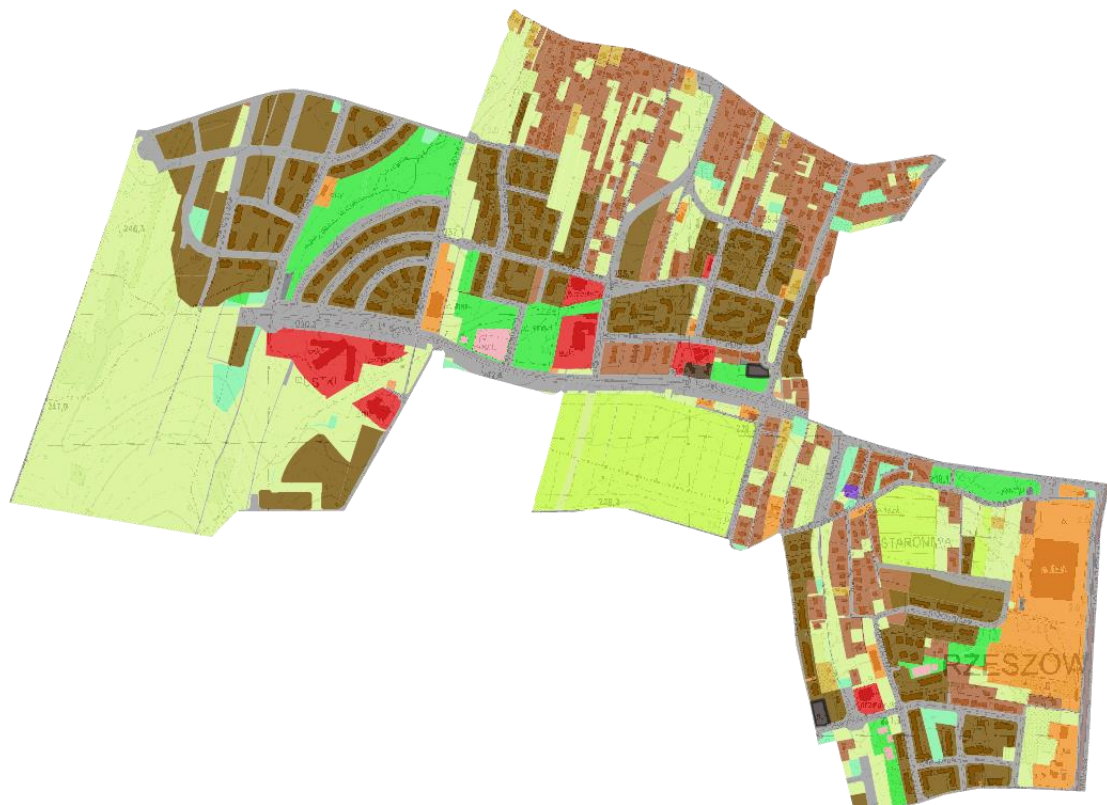


STRUKTURA UŻYTKOWANIA I ZAGOSPODAROWANIA GRUNTÓW – INWENTARYZACJA 2021 r.

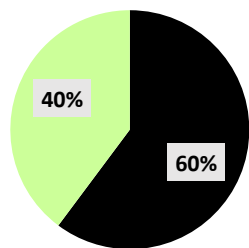


STRUKTURA FUNKCJONALNO-PRZESTRZENNA 2045 r.





STRUKTURA UŻYTKOWANIA I ZAGOSPODAROWANIA GRUNTÓW – INWENTARYZACJA 2021 r.



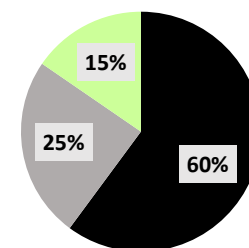
■ TERENY ZIELENI

■ TERENY ZAINWESTOWANE

■ PROJEKTOWANA TERENY DO ZAINWESTOWANIA 2045



STRUKTURA FUNKCJONALNO-PRZESTRZENNA 2045 r.



OSIEDLE FRANCISZKA KOTULI

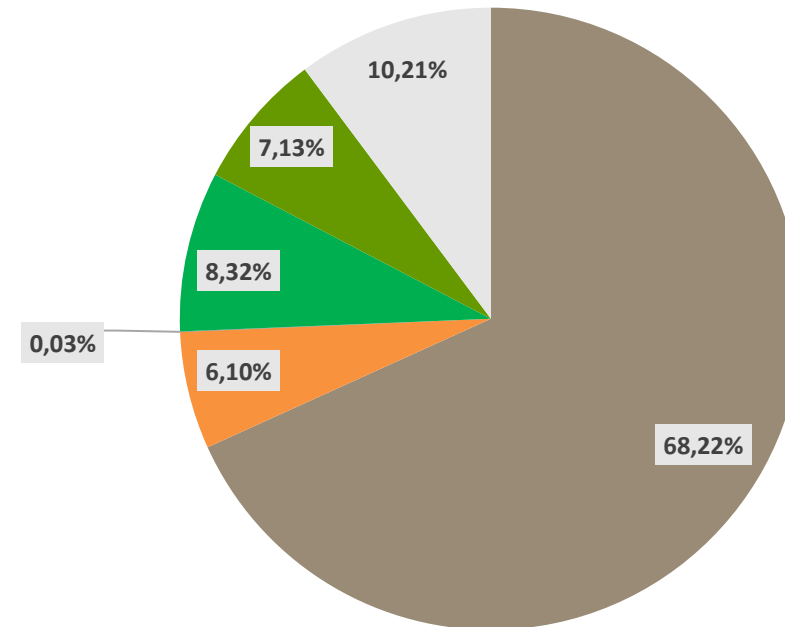
POWIERZCHNIA SZACOWANA OBSZARÓW ZAGOSPODAROWANIA

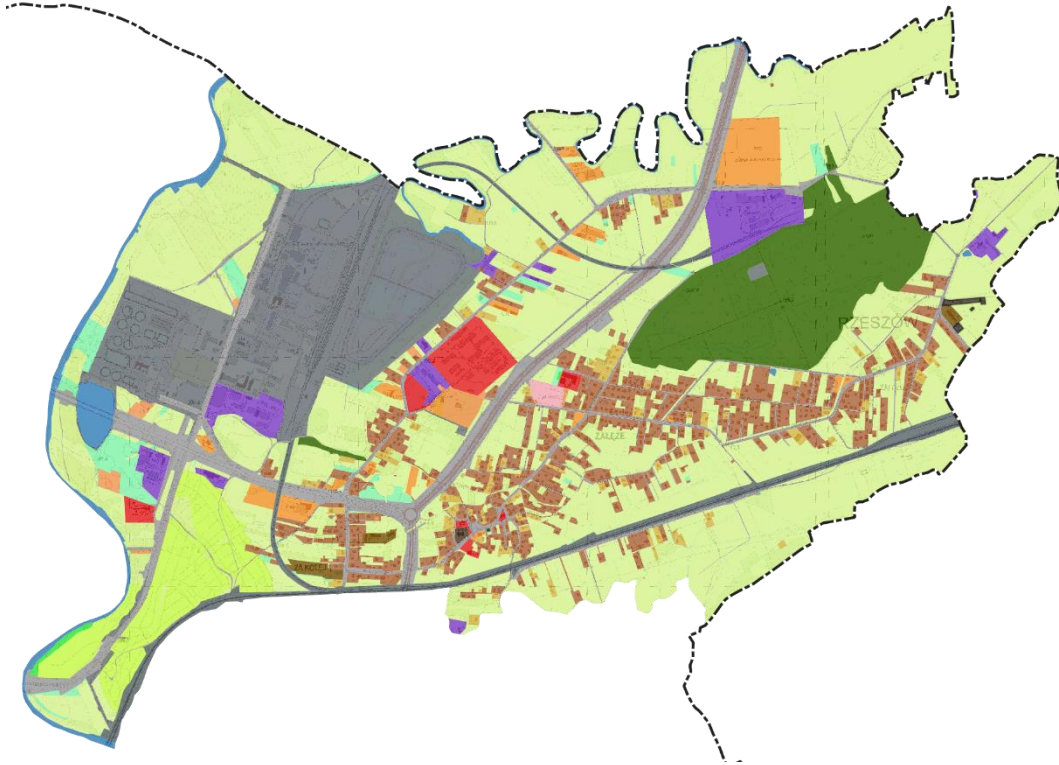
RODZAJ OBSZARU	ŁĄCZNA POWIERZCHNIA OBSZARÓW WG S F-P 2045
	ha
OBSZARY MIESZKANIOWE	156,0
OBSZARY USŁUGOWE	14,0
OBSZARY WOJSKOWE	0,1
OBSZARY ZIELENI URZĄDZONEJ	19,0
OBSZARY OGRODÓW DZIAŁKOWYCH	16,0
INNE	23,0

DEMOGRAFIA – STRUKTURA WIEKOWA

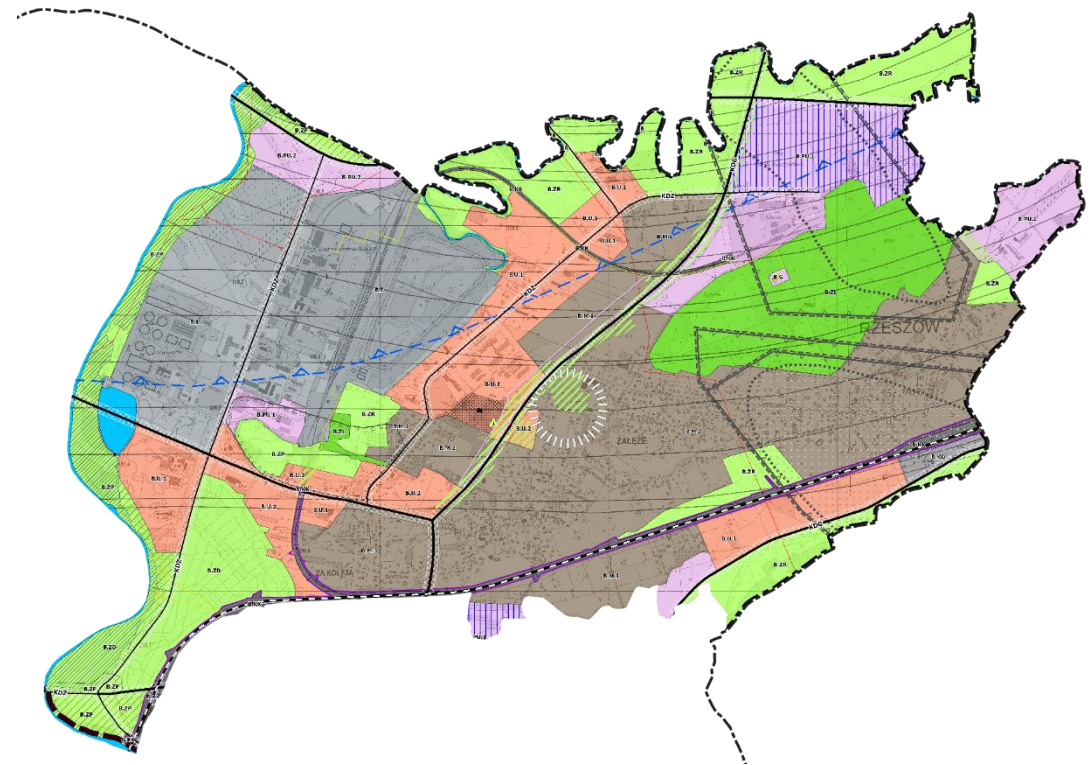
ROK	LUDNOŚĆ OGÓŁEM	0-2	3-6	7-14
2021	9 066	564	669	1 194
2045	10 621	248	308	637
PRZYROST	1 555	-316	-361	-557

ŁĄCZNA POWIERZCHNIA OBSZARÓW WG S F-P 2045

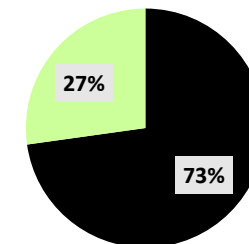


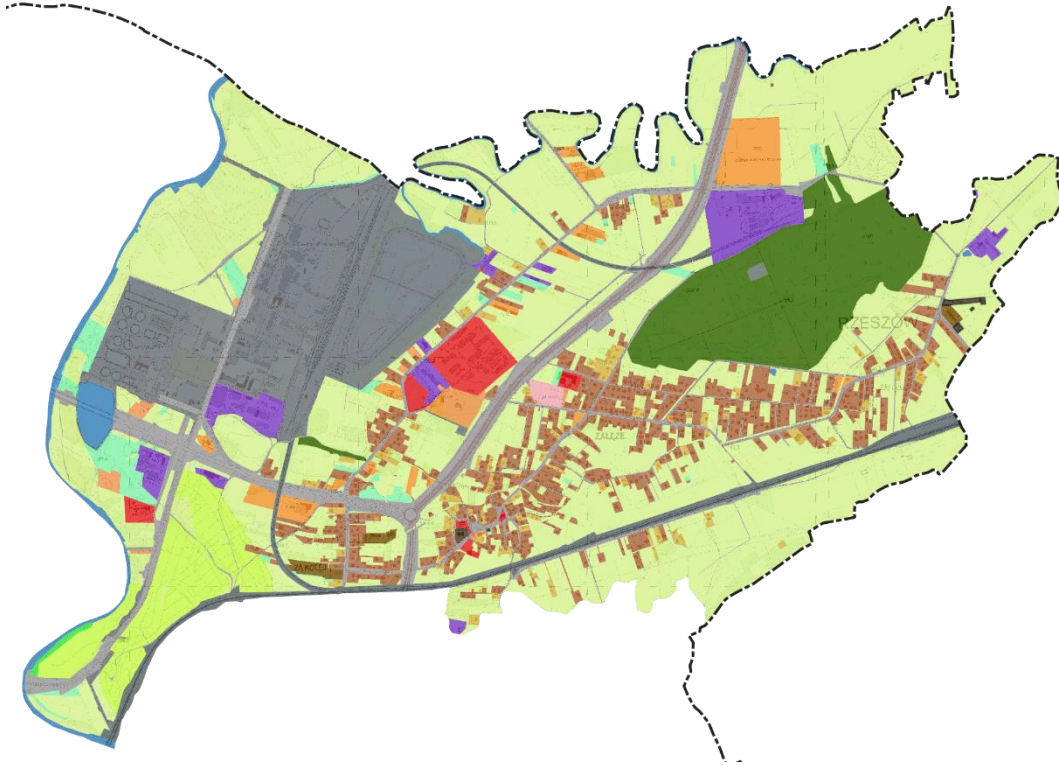


STRUKTURA UŻYTKOWANIA I ZAGOSPODAROWANIA GRUNTÓW – INWENTARYZACJA 2021 r.

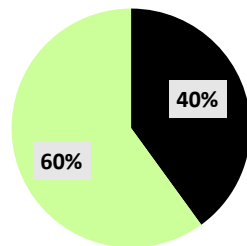


STRUKTURA FUNKCJONALNO-PRZESTRZENNA 2045 r.





STRUKTURA UŻYTKOWANIA I ZAGOSPODAROWANIA GRUNTÓW – INWENTARYZACJA 2021 r.



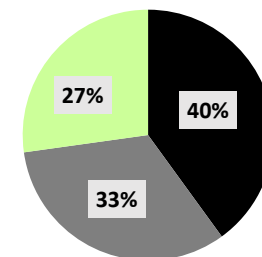
■ TERENY ZIELENI

■ TERENY ZAINWESTOWANE

■ PROJEKTOWANA TERENY DO ZAINWESTOWANIA 2045



STRUKTURA FUNKCJONALNO-PRZESTRZENNA 2045 r.



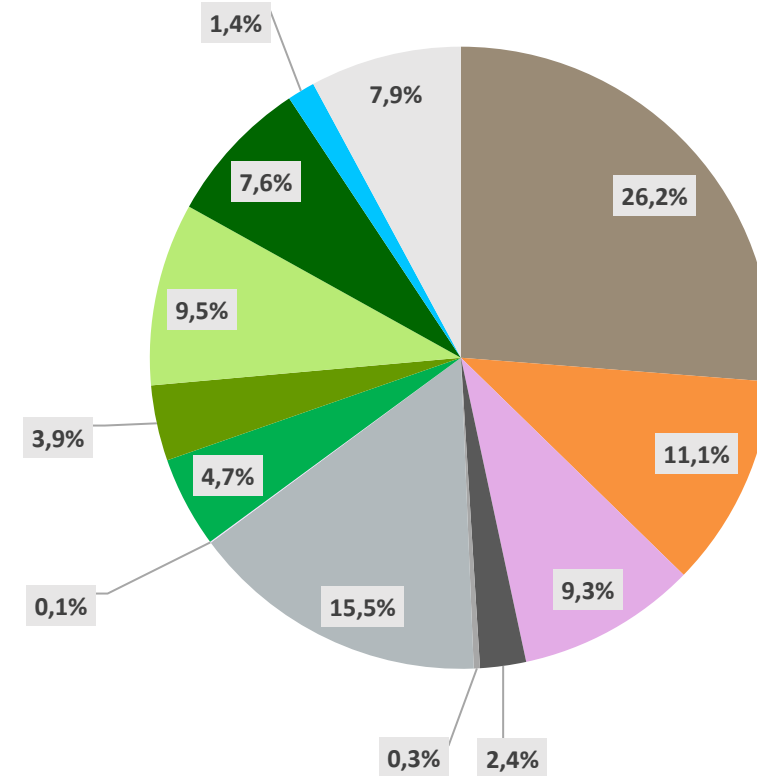
POWIERZCHNIA SZACOWANA OBSZARÓW ZAGOSPODAROWANIA

RODZAJ OBSZARU	ŁĄCZNA POWIERZCHNIA OBSZARÓW WG S F-P 2045
	ha
OBSZARY MIESZKANIOWE	210,0
OBSZARY USŁUGOWE	89,0
OBSZARY PRODUKCYJNO-USŁUGOWE	75,0
OBSZARY KOLEJOWE	19,0
OBSZARY OBSŁUGI KOMUNIKACJI	3,0
OBSZARY INFRASTRUKTURY TECHNICZNEJ	124,0
OBSZARY GÓRNICTWA I WYDOBYCIA	0,5
OBSZARY ZIELENI URZĄDZONEJ	38,0
OBSZARY OGRODÓW DZIAŁKOWYCH	31,0
OBSZARY ZIELENI KRAJOBRAZOWEJ	76,0
OBSZARY LEŚNE	61,0
OBSZARY WÓD	12,0
INNE	63,0

DEMOGRAFIA – STRUKTURA WIEKOWA

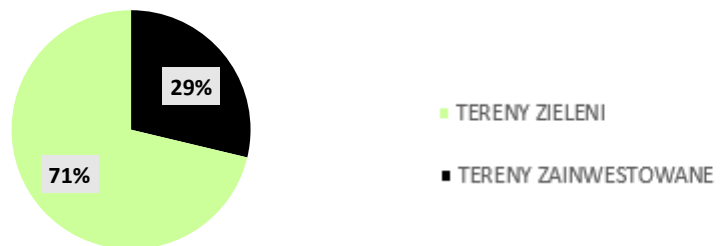
ROK	LUDNOŚĆ OGÓŁEM	0-2	3-6	7-14
2021	2 554	118	153	273
2045	5 250	122	152	315
PRZYROST	2 696	4	-1	42

ŁĄCZNA POWIERZCHNIA OBSZARÓW WG S F-P 2045

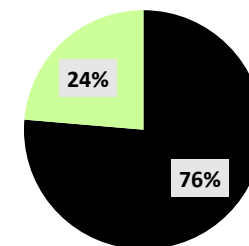


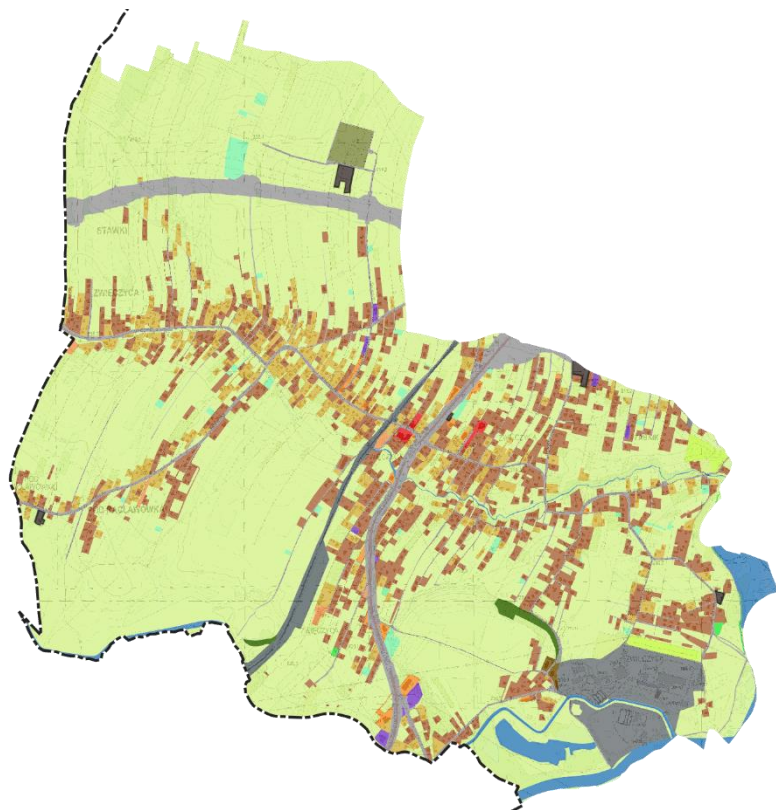


STRUKTURA UŻYTKOWANIA I ZAGOSPODAROWANIA GRUNTÓW – INWENTARYZACJA 2021 r.

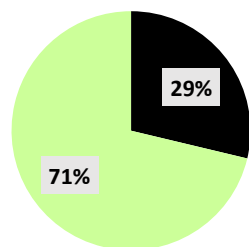


STRUKTURA FUNKCJONALNO-PRZESTRZENNA 2045 r.





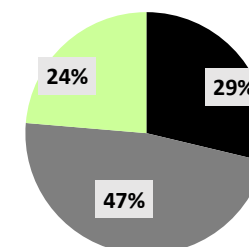
STRUKTURA UŻYTKOWANIA I ZAGOSPODAROWANIA GRUNTÓW – INWENTARYZACJA 2021 r.



- TERENY ZIELENI
- TERENY ZAINWESTOWANE
- PROJEKTOWANA TERENY DO ZAINWESTOWANIA 2045



STRUKTURA FUNKCJONALNO-PRZESTRZENNA 2045 r.



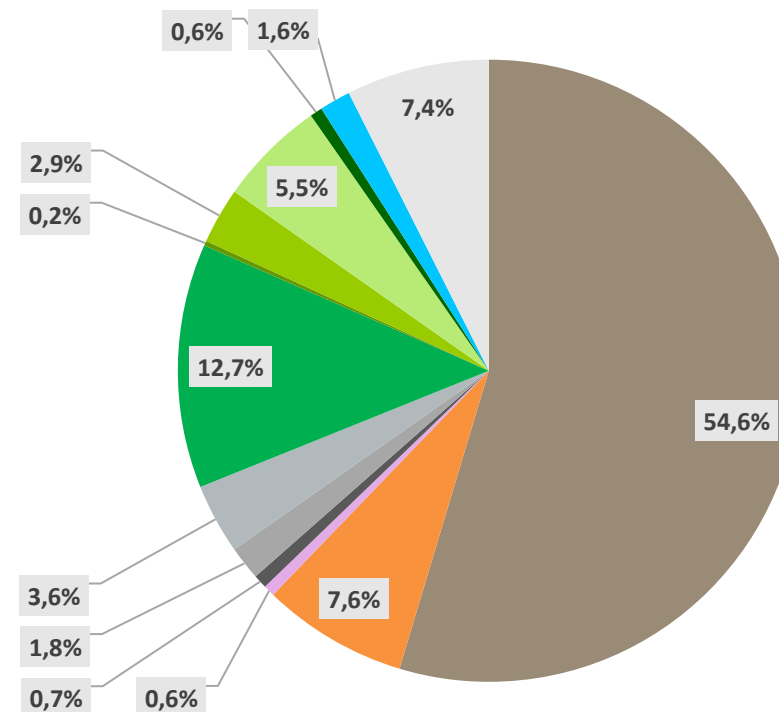
POWIERZCHNIA SZACOWANA OBSZARÓW ZAGOSPODAROWANIA

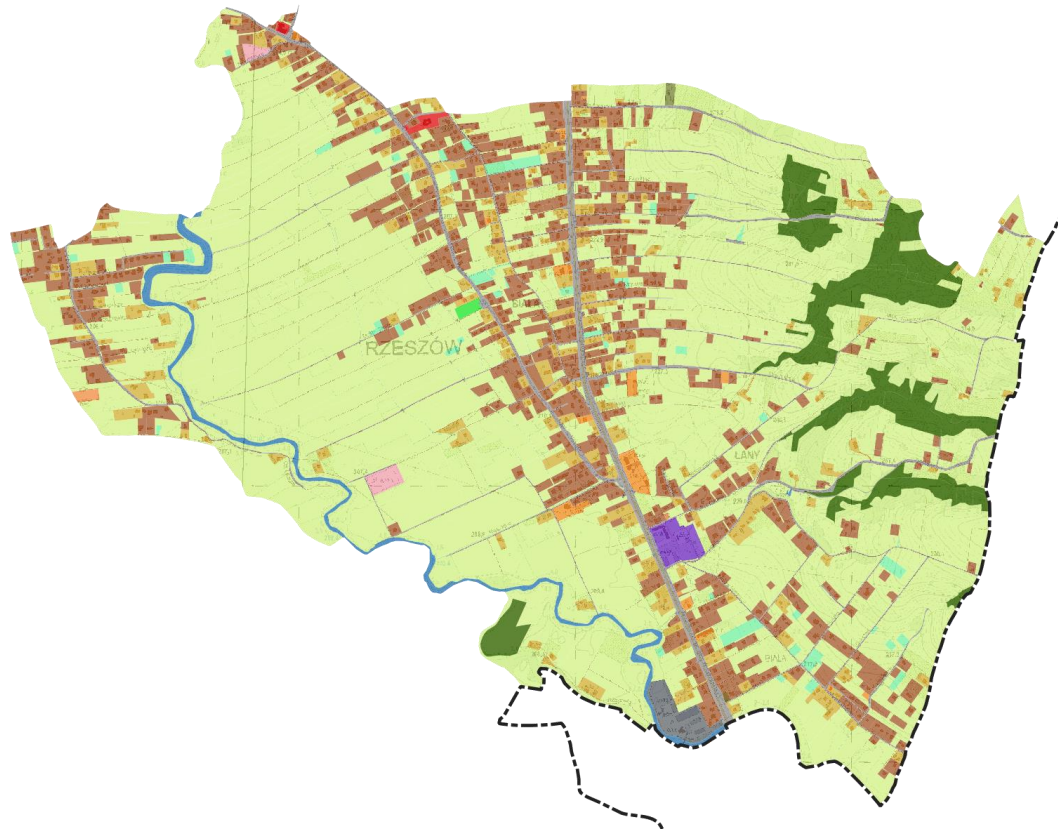
RODZAJ OBSZARU	ŁĄCZNA POWIERZCHNIA OBSZARÓW WG S F-P 2045
	ha
OBSZARY MIESZKANIOWE	368,0
OBSZARY USŁUGOWE	51,0
OBSZARY PRODUKCYJNO-USŁUGOWE	4,0
OBSZARY KOLEJOWE	5,0
OBSZARY OBSŁUGI KOMUNIKACJI	12,0
OBSZARY INFRASTRUKTURY TECHNICZNEJ	25,0
OBSZARY ZIELENI URZĄDZONEJ	86,0
OBSZARY OGRODÓW DZIAŁKOWYCH	2,0
OBSZARY CMENTARZY	20,0
OBSZARY ZIELENI KRAJOBRAZOWEJ	37,0
OBSZARY LEŚNE	4,0
OBSZARY WÓD	11,0
INNE	50,0

DEMOGRAFIA – STRUKTURA WIEKOWA

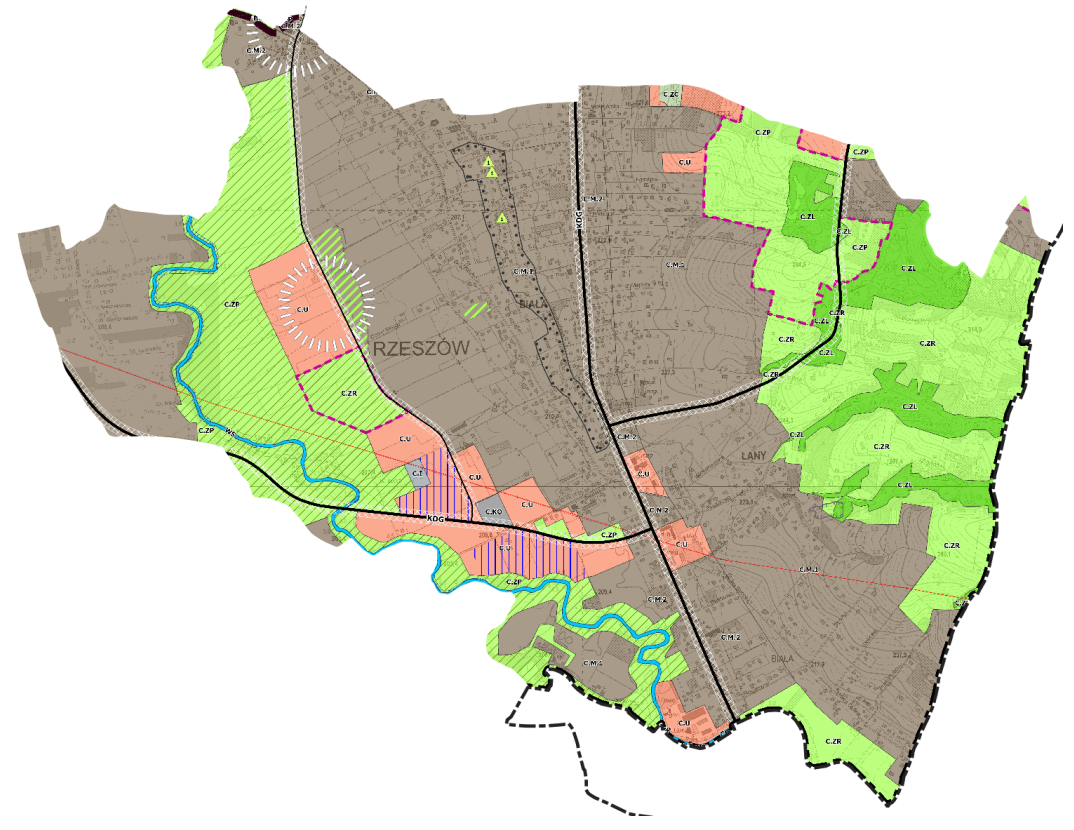
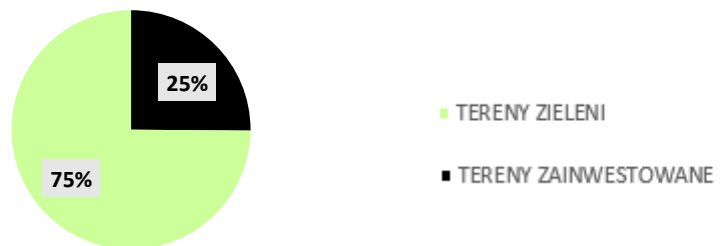
ROK	LUDNOŚĆ OGÓŁEM	0-2	3-6	7-14
2021	3 515	107	161	350
2045	8 053	188	234	483
PRZYROST	4 538	81	73	133

ŁĄCZNA POWIERZCHNIA OBSZARÓW WG S F-P 2045

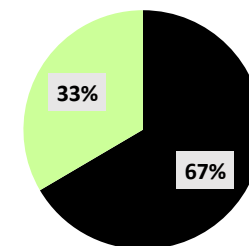


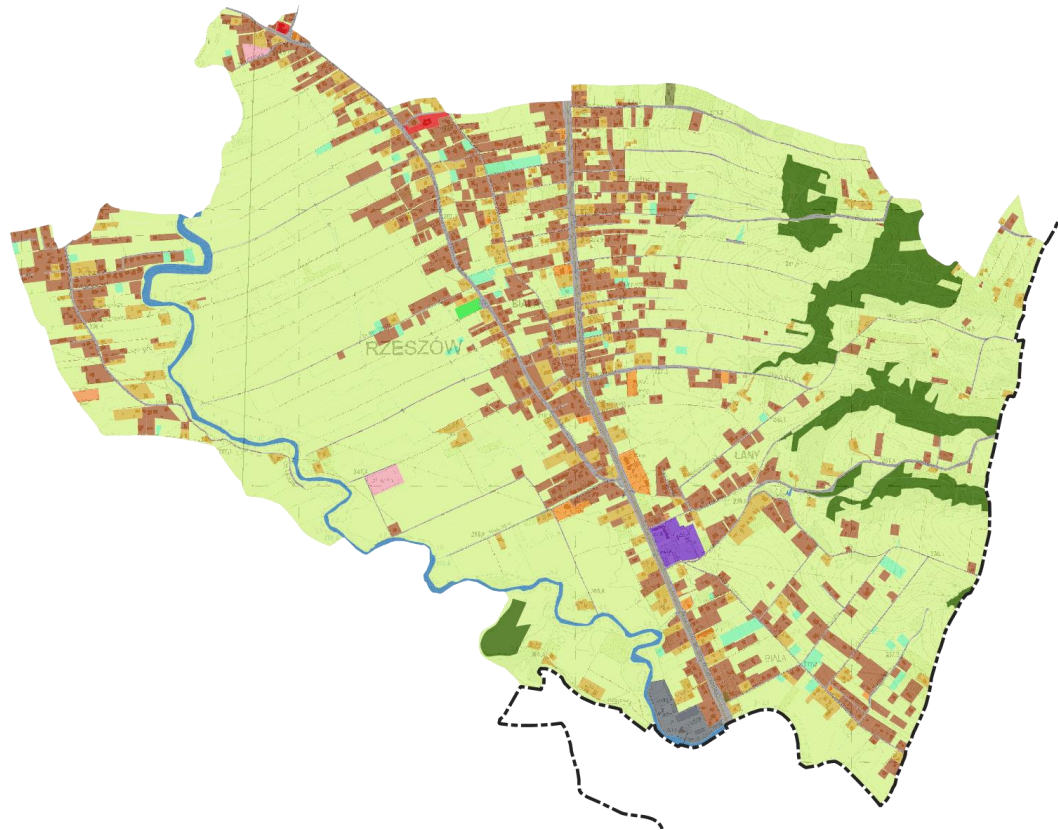


STRUKTURA UŻYTKOWANIA I ZAGOSPODAROWANIA GRUNTÓW – INWENTARYZACJA 2021 r.

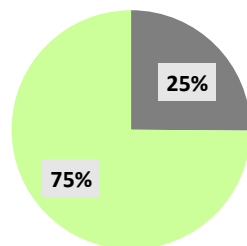


STRUKTURA FUNKCJONALNO-PRZESTRZENNA 2045 r.

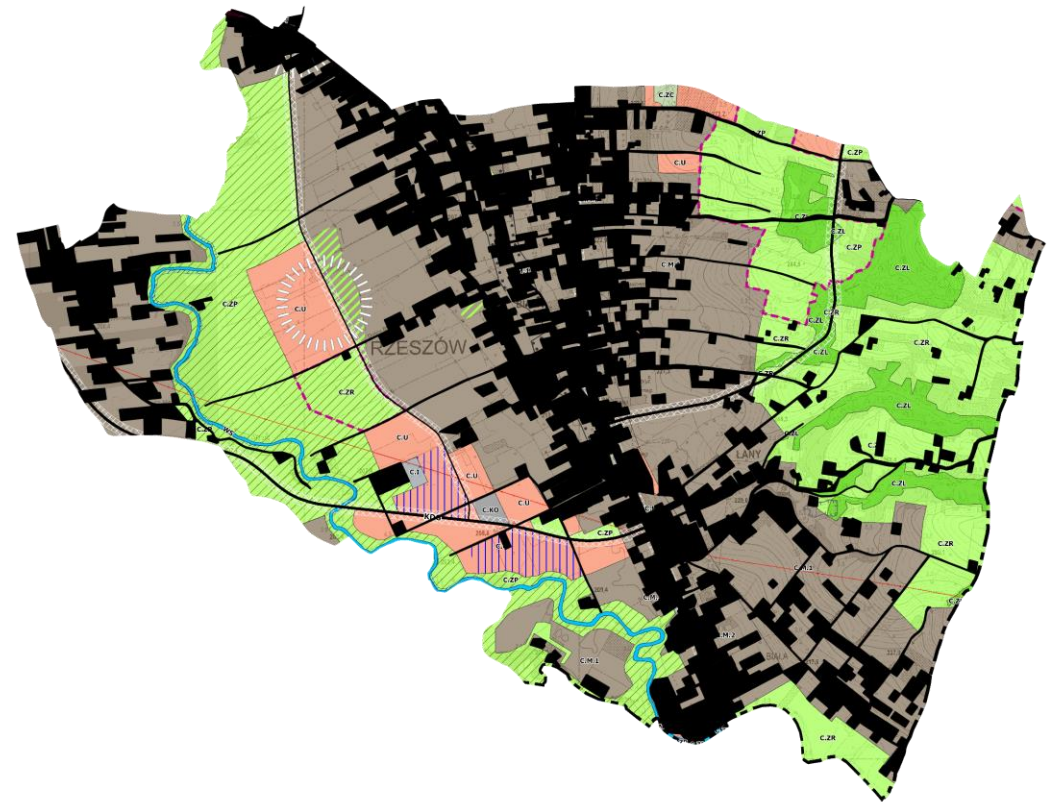




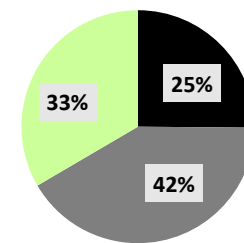
STRUKTURA UŻYTKOWANIA I ZAGOSPODAROWANIA GRUNTÓW – INWENTARYZACJA 2021 r.



- TERENY ZIELENI
- TERENY ZAINWESTOWANE
- PROJEKTOWANA TERENY DO ZAINWESTOWANIA 2045



STRUKTURA FUNKCJONALNO-PRZESTRZENNA 2045 r.



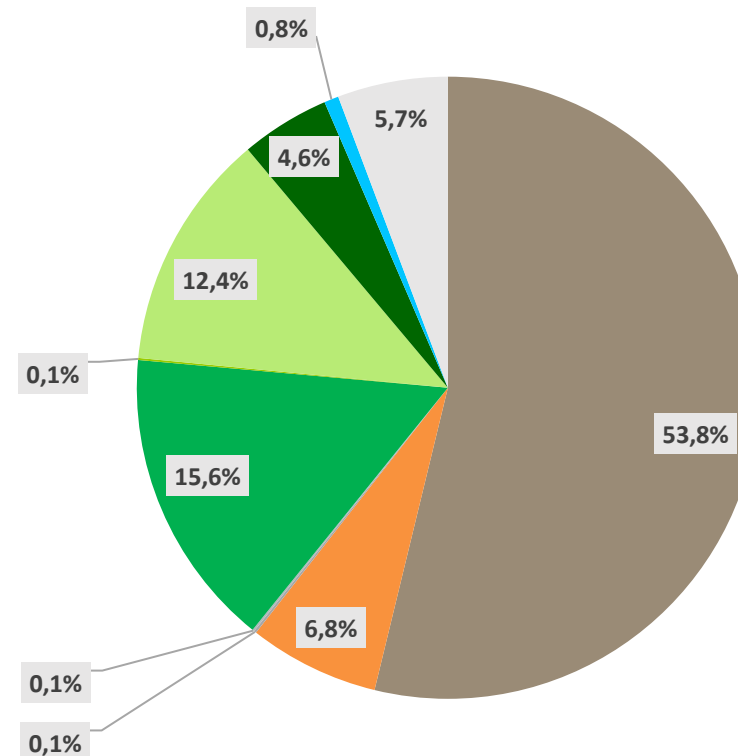
POWIERZCHNIA SZACOWANA OBSZARÓW ZAGOSPODAROWANIA

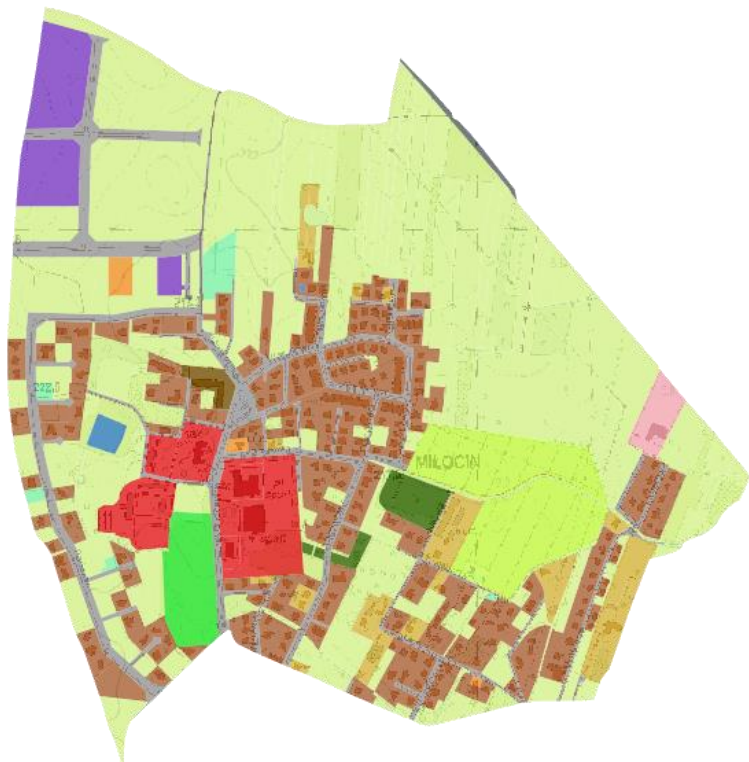
RODZAJ OBSZARU	ŁĄCZNA POWIERZCHNIA OBSZARÓW WG S F-P 2045
	ha
OBSZARY MIESZKANIOWE	326,0
OBSZARY USŁUGOWE	41,0
OBSZARY OBSŁUGI KOMUNIKACJI	1,0
OBSZARY INFRASTRUKTURY TECHNICZNEJ	1,0
OBSZARY ZIELENI URZĄDZONEJ	95,0
OBSZARY CMENTARZY	1,0
OBSZARY ZIELENI KRAJOBRAZOWEJ	75,0
OBSZARY LEŚNE	28,0
OBSZARY WÓD	5,0
INNE	35,0

DEMOGRAFIA – STRUKTURA WIEKOWA

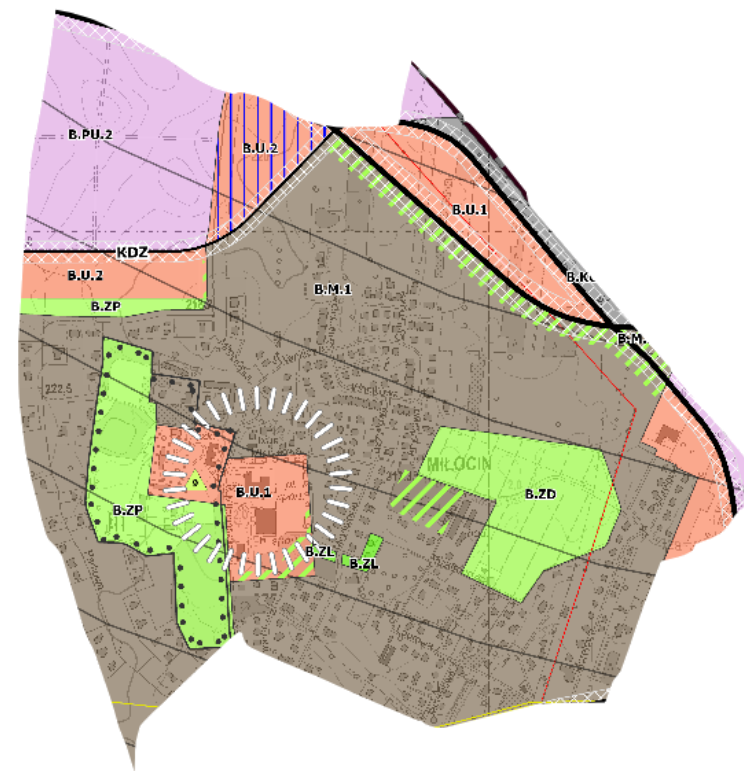
ROK	LUDNOŚĆ OGÓŁEM	0-2	3-6	7-14
2021	2 785	118	131	254
2045	5 002	117	145	300
PRZYROST	2 217	-1	14	46

ŁĄCZNA POWIERZCHNIA OBSZARÓW WG S F-P 2045

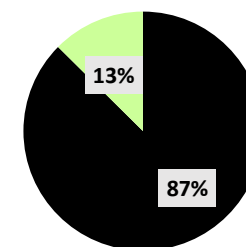


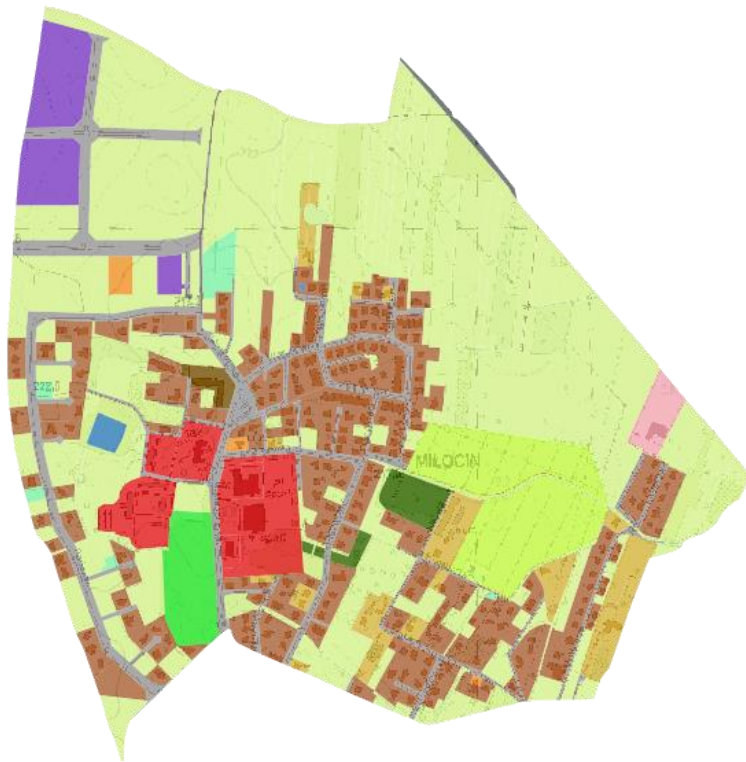


STRUKTURA UŻYTKOWANIA I ZAGOSPODAROWANIA GRUNTÓW – INWENTARYZACJA 2021 r.

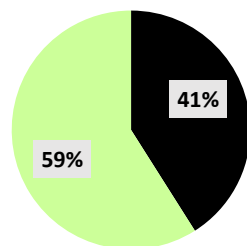


STRUKTURA FUNKCJONALNO-PRZESTRZENNA 2045 r.





STRUKTURA UŻYTKOWANIA I ZAGOSPODAROWANIA GRUNTÓW – INWENTARYZACJA 2021 r.



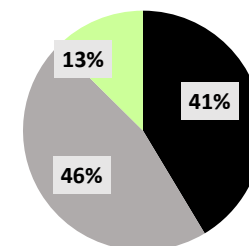
■ TERENY ZIELENI

■ TERENY ZAINWESTOWANE

■ PROJEKTOWANA TERENY DO ZAINWESTOWANIA 2045



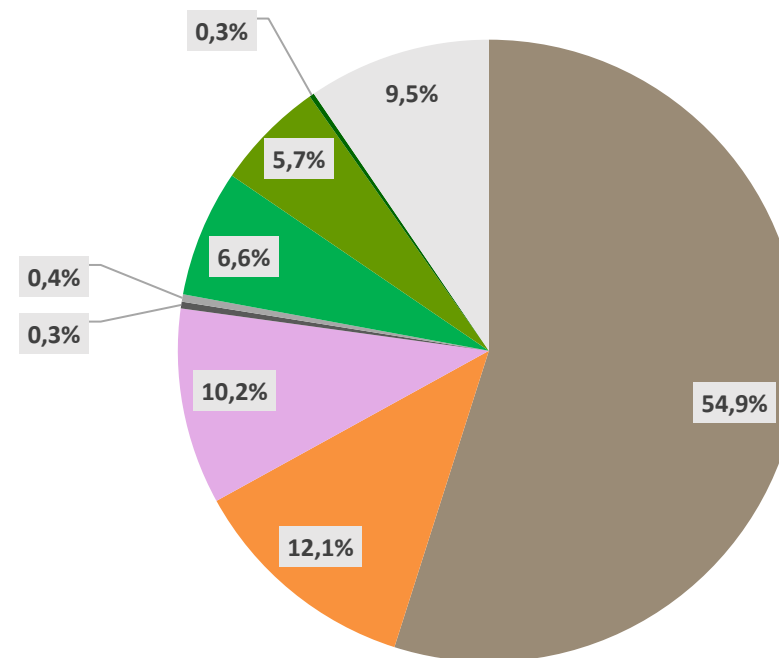
STRUKTURA FUNKCJONALNO-PRZESTRZENNA 2045 r.



POWIERZCHNIA SZACOWANA OBSZARÓW ZAGOSPODAROWANIA

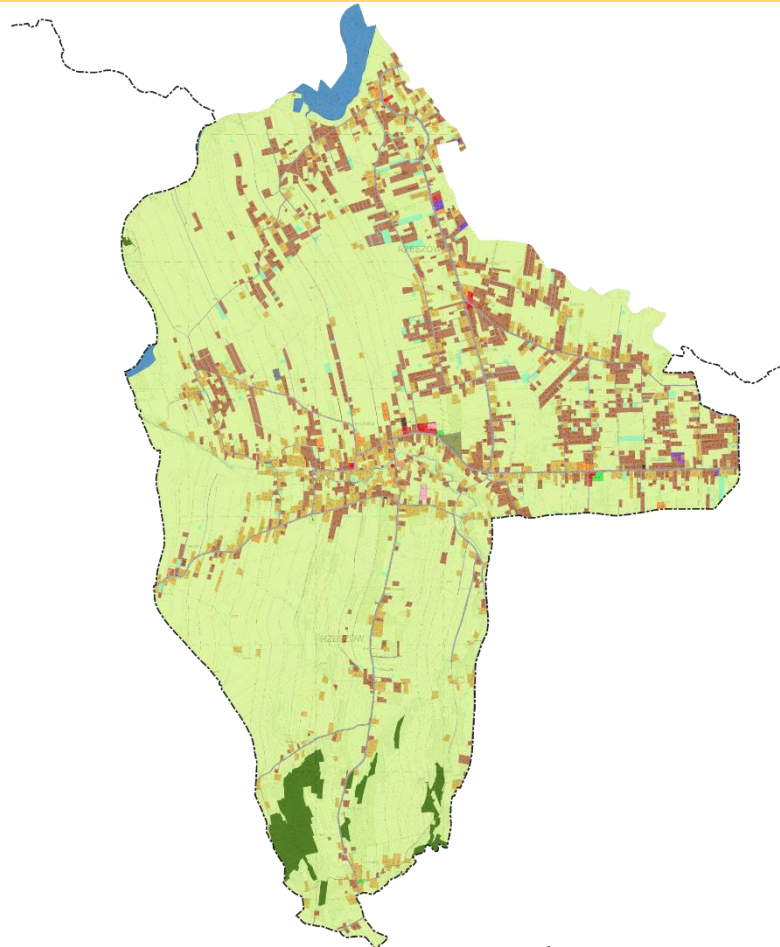
RODZAJ OBSZARU	ŁĄCZNA POWIERZCHNIA OBSZARÓW WG S F-P 2045
	ha
OBSZARY MIESZKANIOWE	68,0
OBSZARY USŁUGOWE	15,0
OBSZARY PRODUKCYJNO-USŁUGOWE	13,0
OBSZARY KOLEJOWE	0,5
OBSZARY OBSŁUGI KOMUNIKACJI	0,5
OBSZARY ZIELENI URZĄDZONEJ	8,0
OBSZARY OGRODÓW DZIAŁKOWYCH	7,0
OBSZARY LEŚNE	0,5
INNE	12,0

ŁĄCZNA POWIERZCHNIA OBSZARÓW WG S F-P 2045

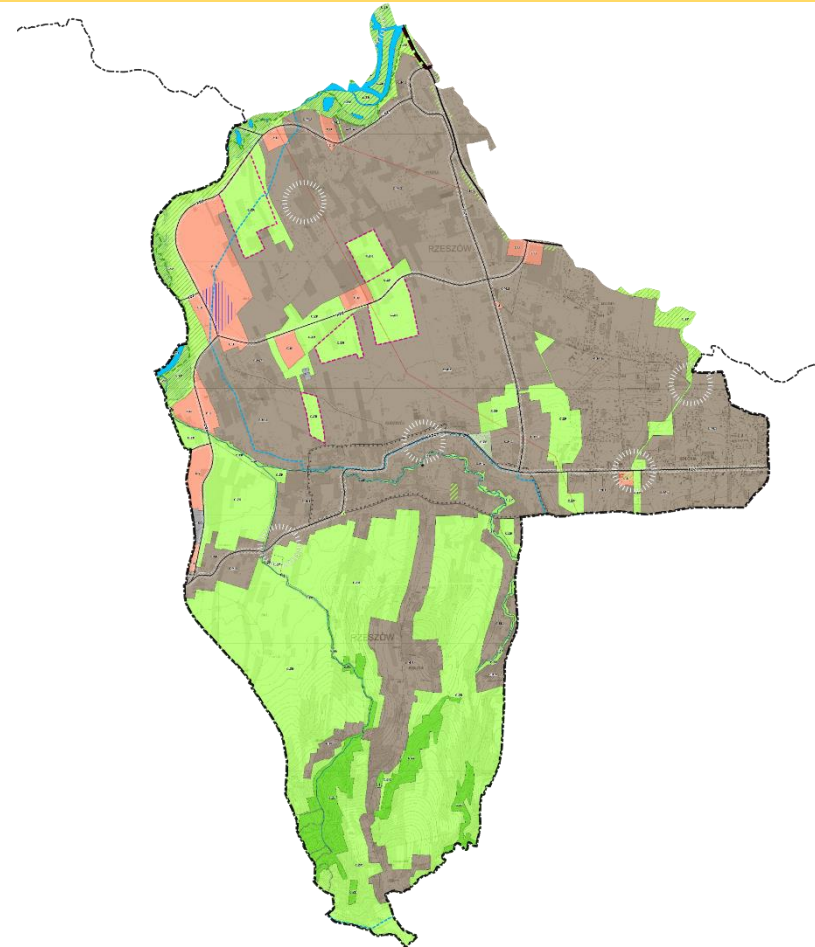
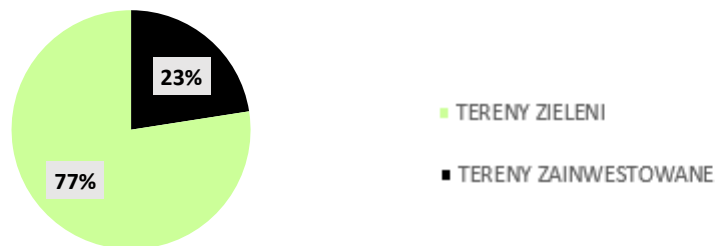


DEMOGRAFIA – STRUKTURA WIEKOWA

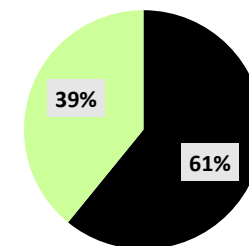
ROK	LUDNOŚĆ OGÓŁEM	0-2	3-6	7-14
2021	997	32	55	117
2045	1 662	39	48	100
PRZYROST	665	7	-7	-17

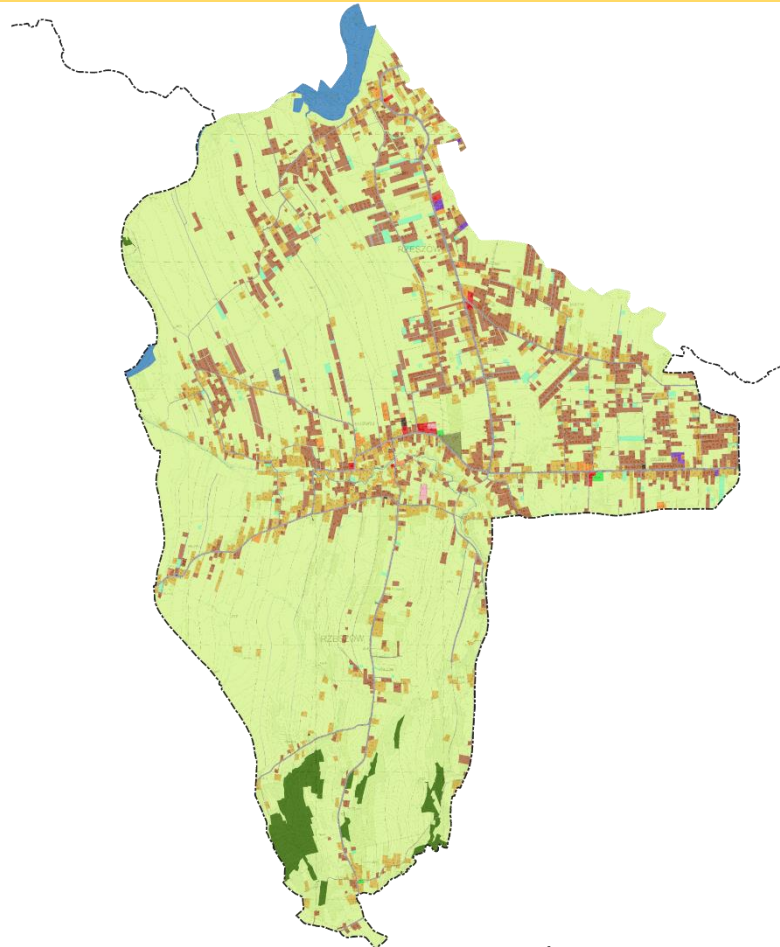


STRUKTURA UŻYTKOWANIA I ZAGOSPODAROWANIA GRUNTÓW – INWENTARYZACJA 2021 r.

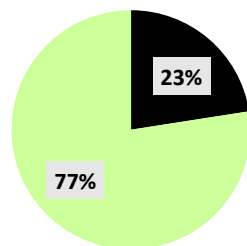


STRUKTURA FUNKCJONALNO-PRZESTRZENNA 2045 r.





STRUKTURA UŻYTKOWANIA I ZAGOSPODAROWANIA GRUNTÓW – INWENTARYZACJA 2021 r.



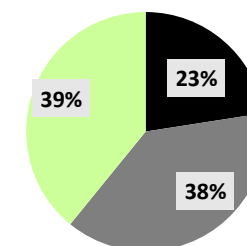
■ TERENY ZIELENI

■ TERENY ZAINWESTOWANE

■ PROJEKTOWANA TERENY DO ZAINWESTOWANIA 2045



STRUKTURA FUNKCJONALNO-PRZESTRZENNA 2045 r.



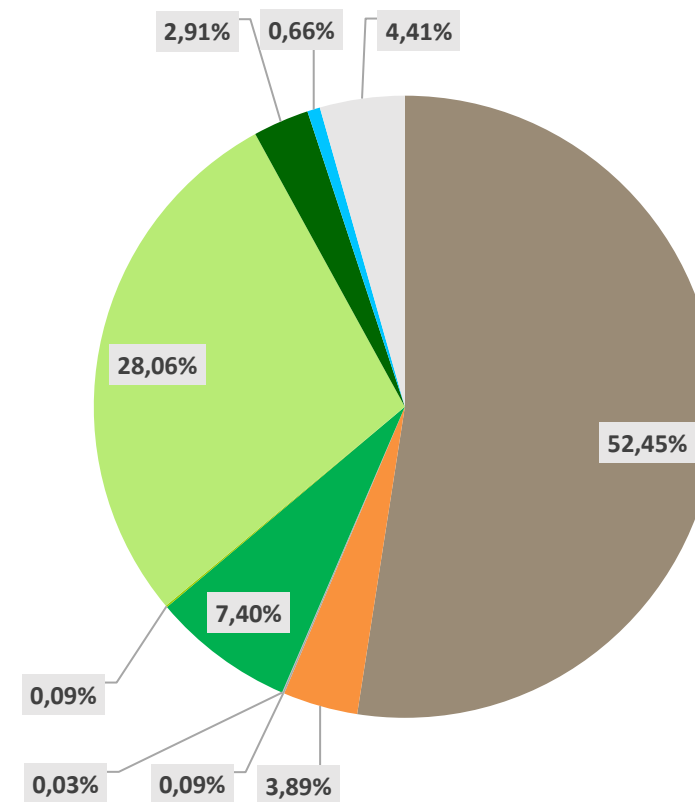
POWIERZCHNIA SZACOWANA OBSZARÓW ZAGOSPODAROWANIA

RODZAJ OBSZARU	ŁĄCZNA POWIERZCHNIA OBSZARÓW WG S F-P 2045
	ha
OBSZARY MIESZKANIOWE	918,0
OBSZARY USŁUGOWE	68,0
OBSZARY OBSŁUGI KOMUNIKACJI	2,0
OBSZARY INFRASTRUKTURY TECHNICZNEJ	0,5
OBSZARY ZIELENI URZĄDZONEJ	130,0
OBSZARY CMENTARZY	2,0
OBSZARY ZIELENI KRAJOBRAZOWEJ	491,0
OBSZARY LEŚNE	51,0
OBSZARY WÓD	12,0
INNE	77,0

DEMOGRAFIA – STRUKTURA WIEKOWA

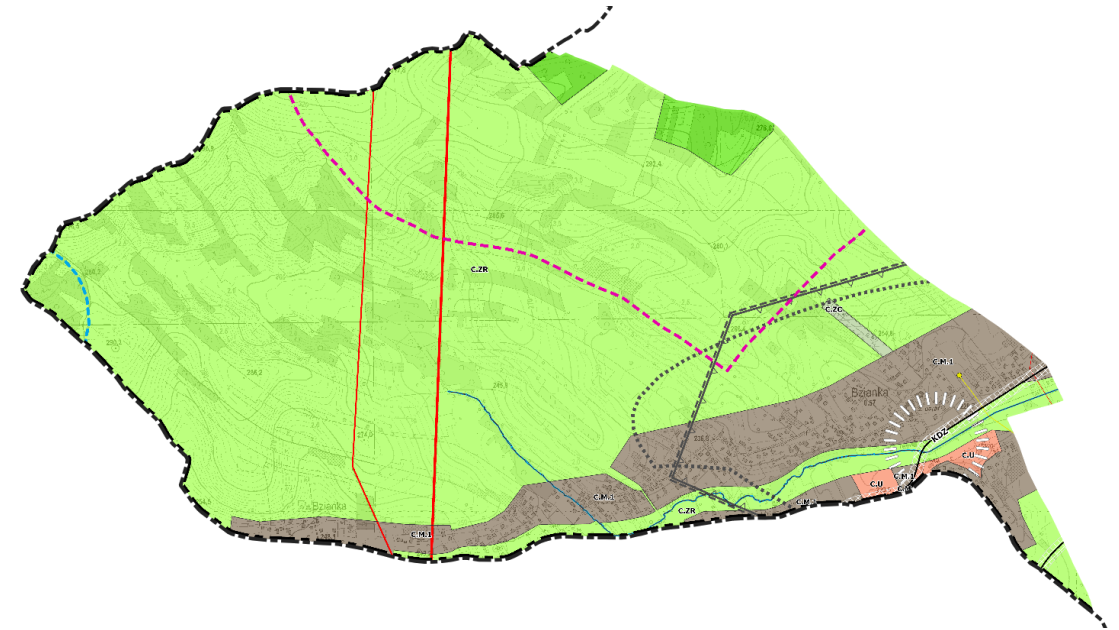
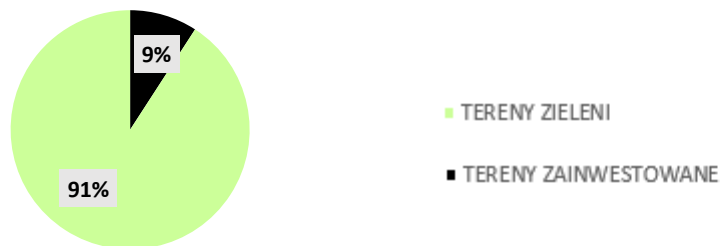
ROK	LUDNOŚĆ OGÓŁEM	0-2	3-6	7-14
2021	7 324	381	464	810
2045	13 835	323	401	830
PRZYROST	6 511	-58	-63	20

ŁĄCZNA POWIERZCHNIA OBSZARÓW WG S F-P 2045

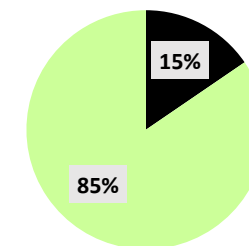




STRUKTURA UŻYTKOWANIA I ZAGOSPODAROWANIA GRUNTÓW – INWENTARYZACJA 2021 r.

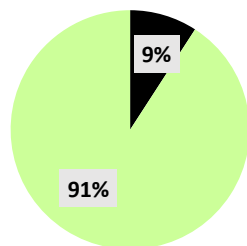


STRUKTURA FUNKCJONALNO-PRZESTRZENNA 2045 r.





STRUKTURA UŻYTKOWANIA I ZAGOSPODAROWANIA GRUNTÓW – INWENTARYZACJA 2021 r.



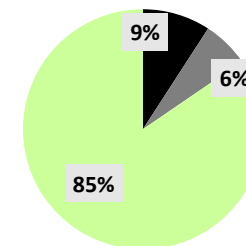
■ TERENY ZIELENI

■ TERENY ZAINWESTOWANE

■ PROJEKTOWANA TERENY DO ZAINWESTOWANIA 2045



STRUKTURA FUNKCJONALNO-PRZESTRZENNA 2045 r.



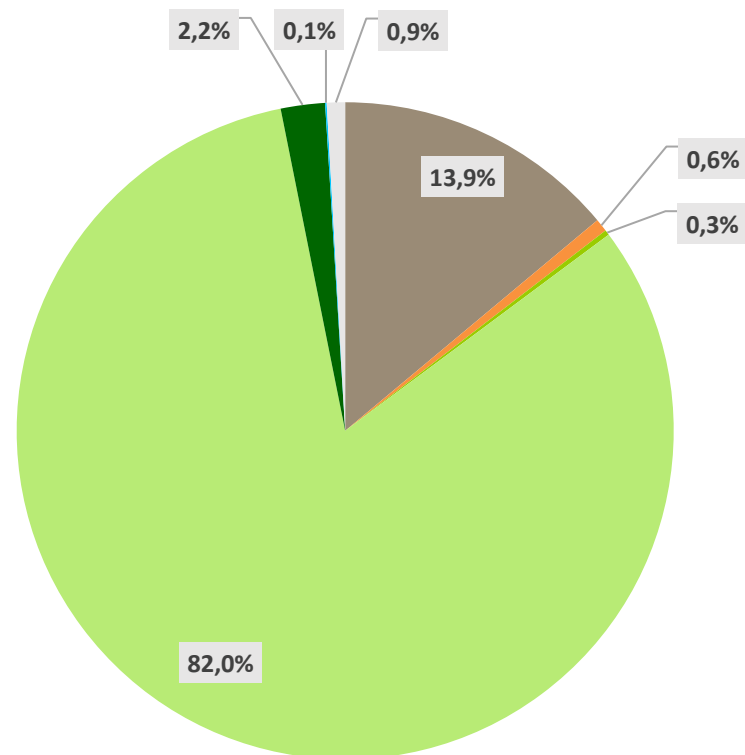
POWIERZCHNIA SZACOWANA OBSZARÓW ZAGOSPODAROWANIA

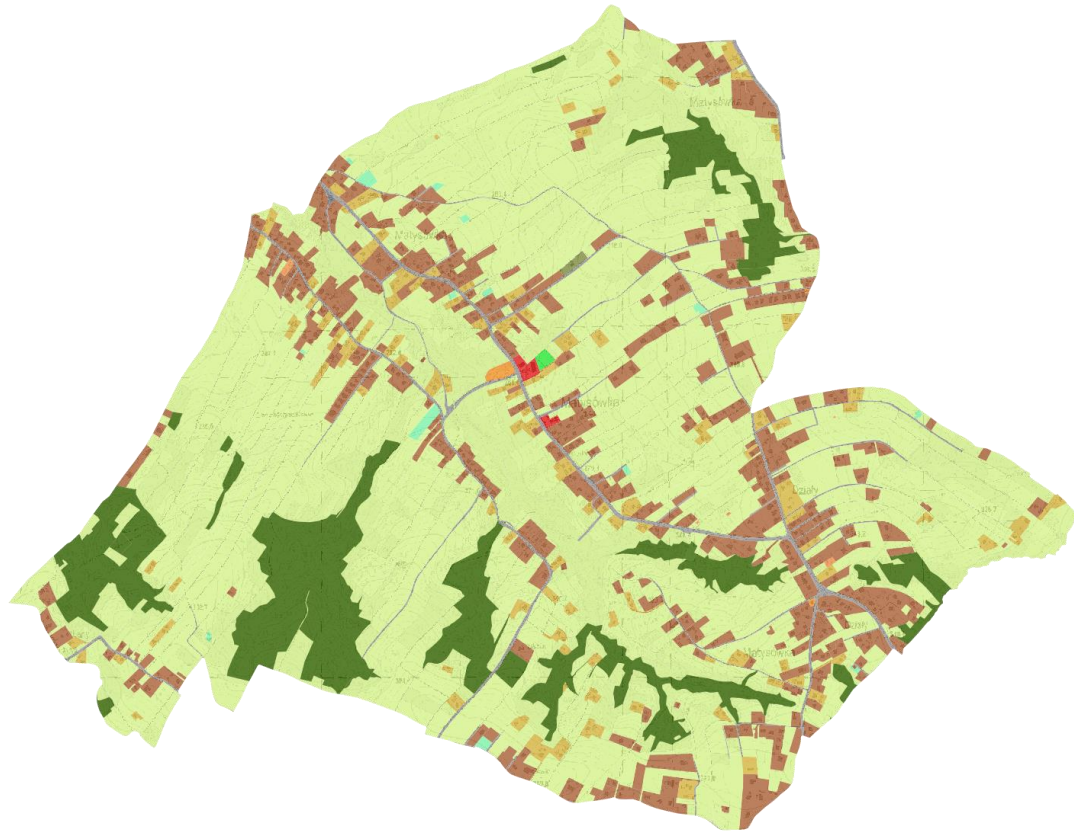
RODZAJ OBSZARU	ŁĄCZNA POWIERZCHNIA OBSZARÓW WG S F-P 2045
	ha
OBSZARY MIESZKANIOWE	56,0
OBSZARY USŁUGOWE	3,0
OBSZARY CMENTARZY	1,0
OBSZARY ZIELENI KRAJOBRAZOWEJ	332,0
OBSZARY LEŚNE	9,0
OBSZARY WÓD	0,5
INNE	4,0

DEMOGRAFIA – STRUKTURA WIEKOWA

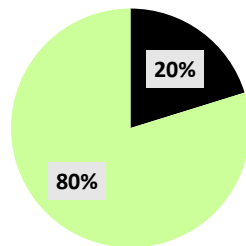
ROK	LUDNOŚĆ OGÓŁEM	0-2	3-6	7-14
2021	646	29	35	48
2045	875	20	25	53
PRZYROST	229	-9	-10	5

ŁĄCZNA POWIERZCHNIA OBSZARÓW WG S F-P 2045

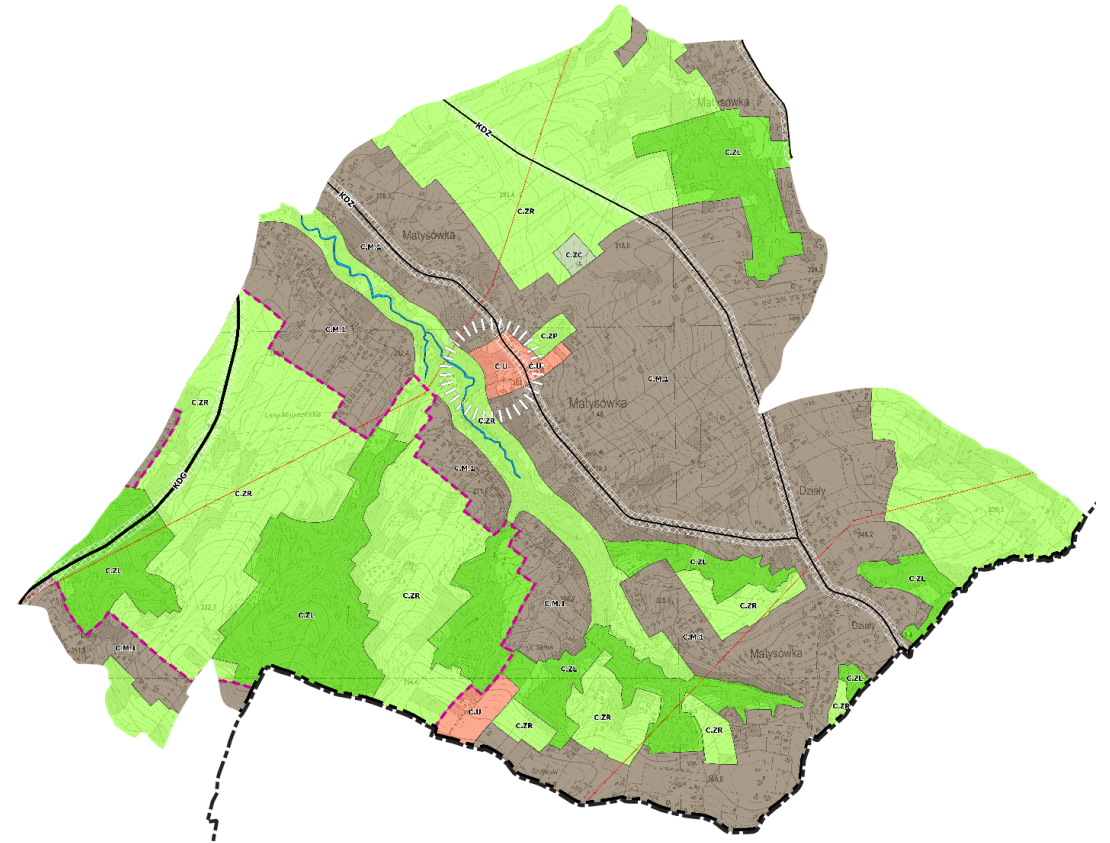




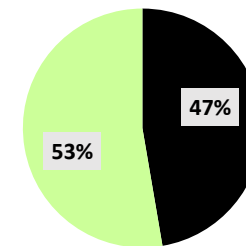
STRUKTURA UŻYTKOWANIA I ZAGOSPODAROWANIA GRUNTÓW – INWENTARYZACJA 2021 r.

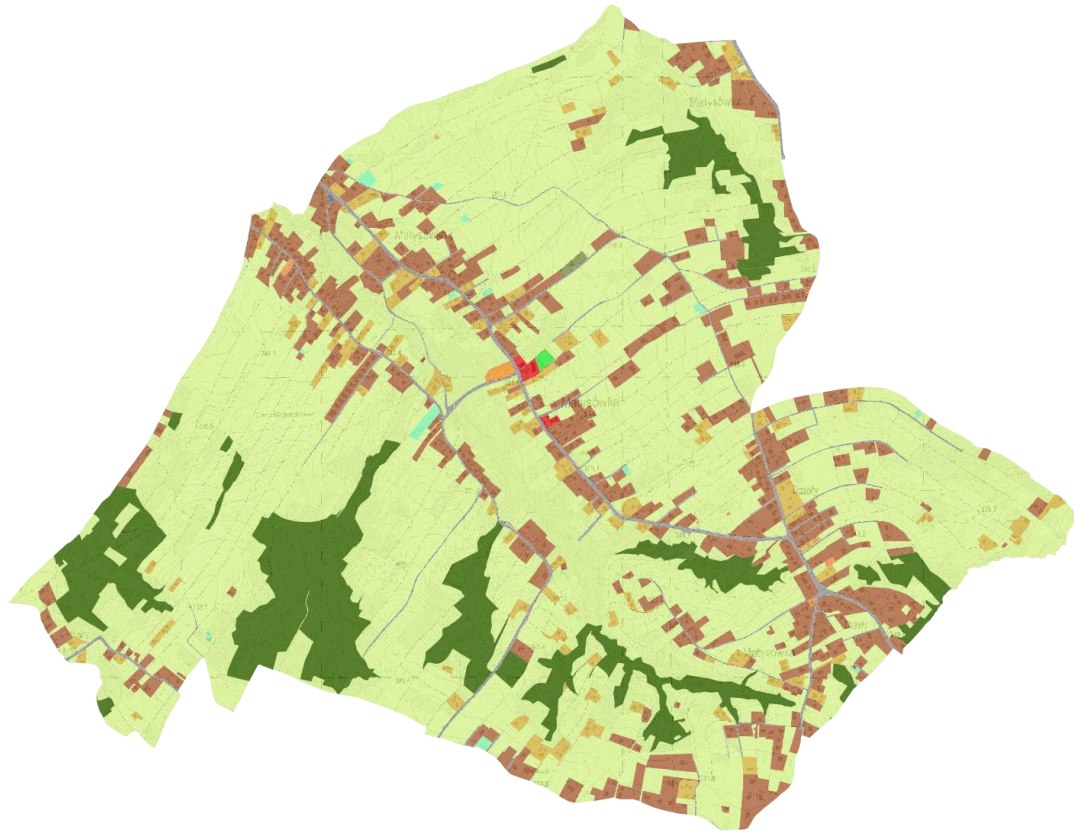


■ TERENY ZIELENI
■ TERENY ZAINWESTOWANE

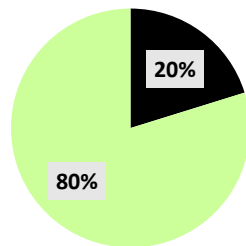


STRUKTURA FUNKCJONALNO-PRZESTRZENNA 2045 r.





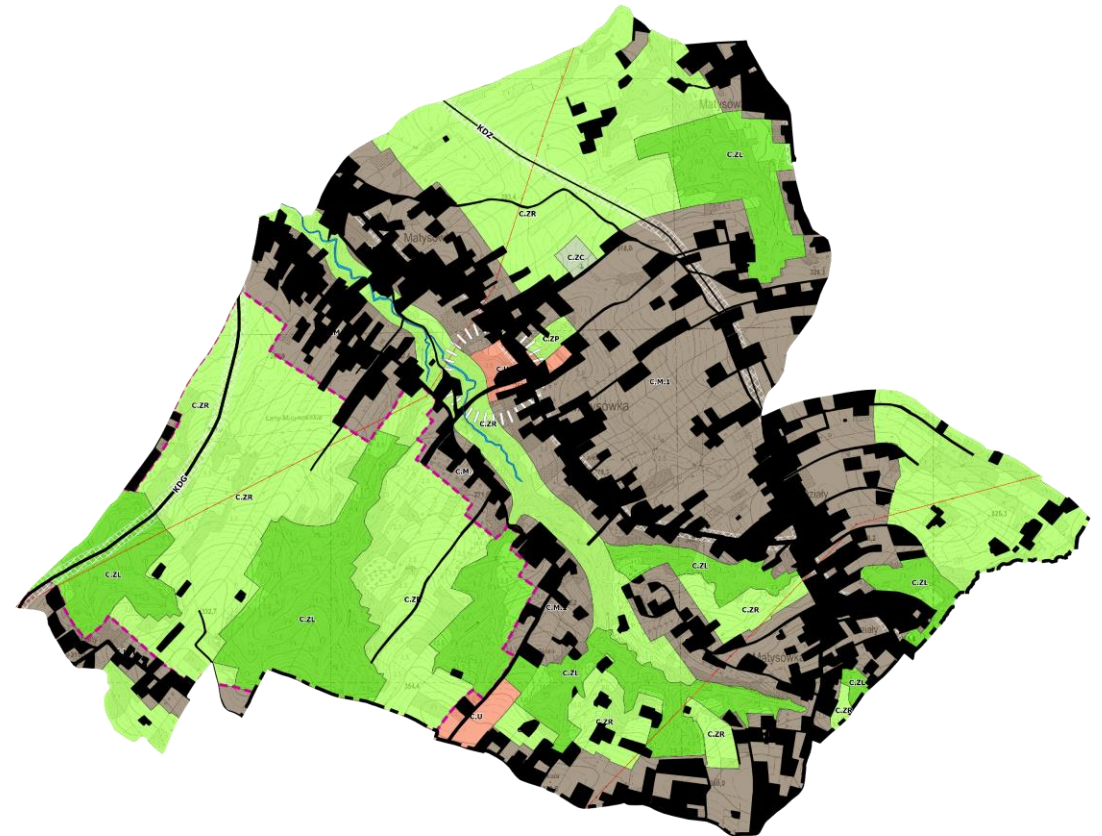
STRUKTURA UŻYTKOWANIA I ZAGOSPODAROWANIA GRUNTÓW – INWENTARYZACJA 2021 r.



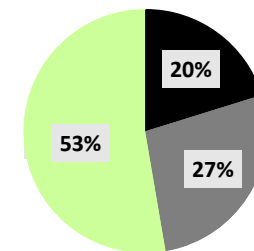
■ TERENY ZIELENI

■ TERENY ZAINWESTOWANE

■ PROJEKTOWANA TERENY DO ZAINWESTOWANIA 2045



STRUKTURA FUNKCJONALNO-PRZESTRZENNA 2045 r.



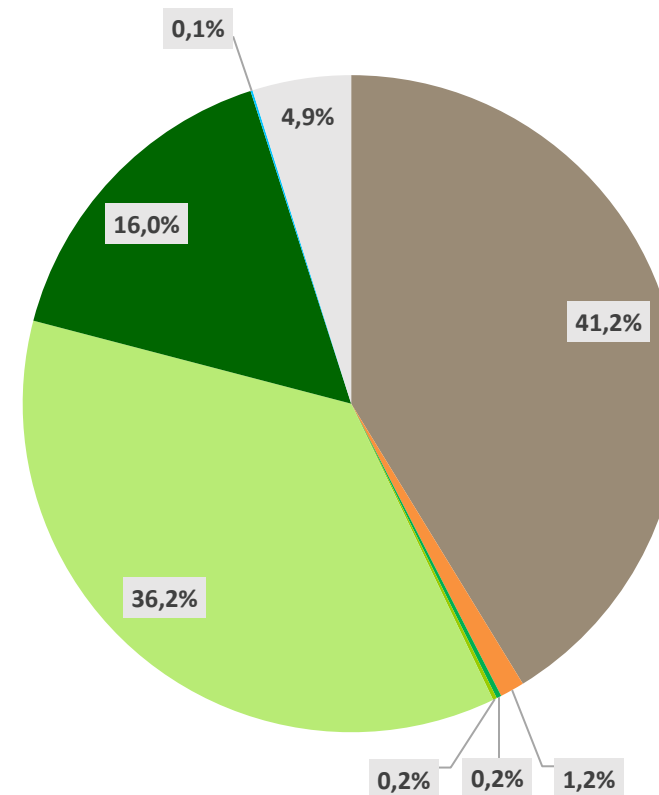
POWIERZCHNIA SZACOWANA OBSZARÓW ZAGOSPODAROWANIA

RODZAJ OBSZARU	ŁĄCZNA POWIERZCHNIA OBSZARÓW WG S F-P 2045
	ha
OBSZARY MIESZKANIOWE	219,0
OBSZARY USŁUGOWE	6,0
OBSZARY ZIELENI URZĄDZONEJ	1,0
OBSZARY CMENTARZY	1,0
OBSZARY ZIELENI KRAJOBRAZOWEJ	192,0
OBSZARY LEŚNE	85,0
OBSZARY WÓD	0,5
INNE	26,0

DEMOGRAFIA – STRUKTURA WIEKOWA

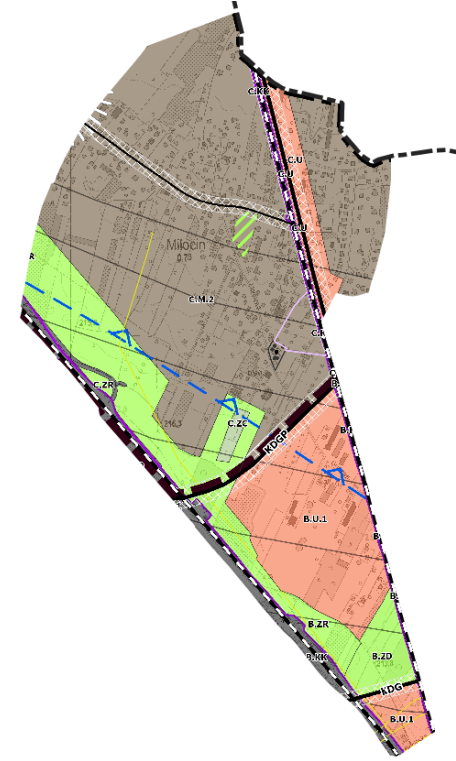
ROK	LUDNOŚĆ OGÓŁEM	0-2	3-6	7-14
2021	1 734	69	100	173
2045	2 831	66	82	170
PRZYROST	1 097	-3	-18	-3

ŁĄCZNA POWIERZCHNIA OBSZARÓW WG S F-P 2045

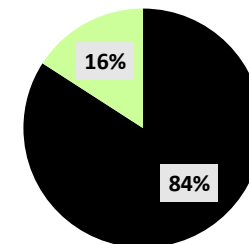




STRUKTURA UŻYTKOWANIA I ZAGOSPODAROWANIA GRUNTÓW – INWENTARYZACJA 2021 r.



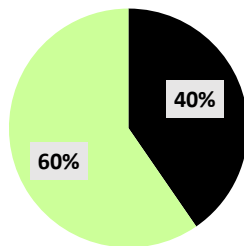
STRUKTURA FUNKCJONALNO-PRZESTRZENNA 2045 r.



OSIEDLE MIŁOCIN - ŚWIĘTEGO HUBERTA



STRUKTURA UŻYTKOWANIA I ZAGOSPODAROWANIA GRUNTÓW – INWENTARYZACJA 2021 r.



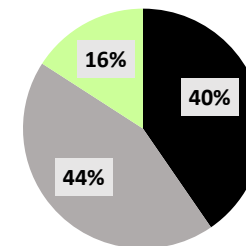
■ TERENY ZIELENI

■ TERENY ZAINWESTOWANE

■ PROJEKTOWANA TERENY DO ZAINWESTOWANIA 2045



STRUKTURA FUNKCJONALNO-PRZESTRZENNA 2045 r.



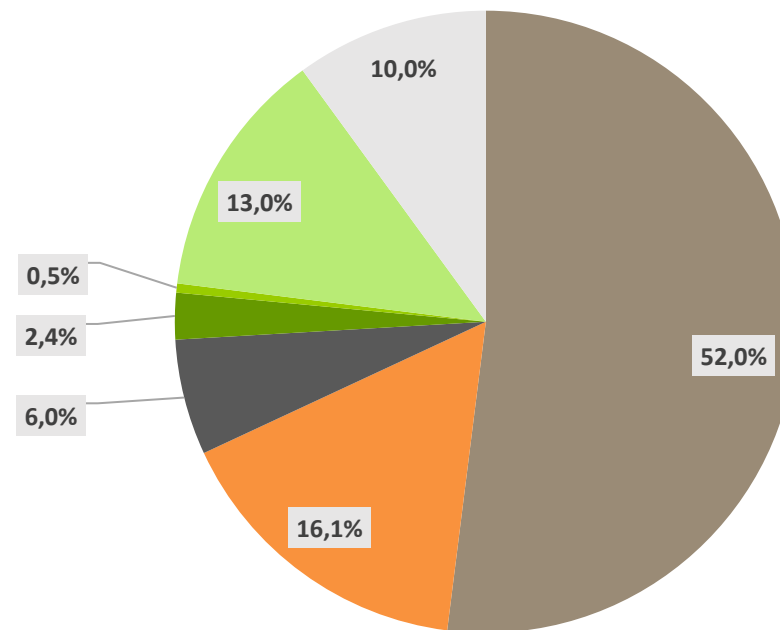
POWIERZCHNIA SZACOWANA OBSZARÓW ZAGOSPODAROWANIA

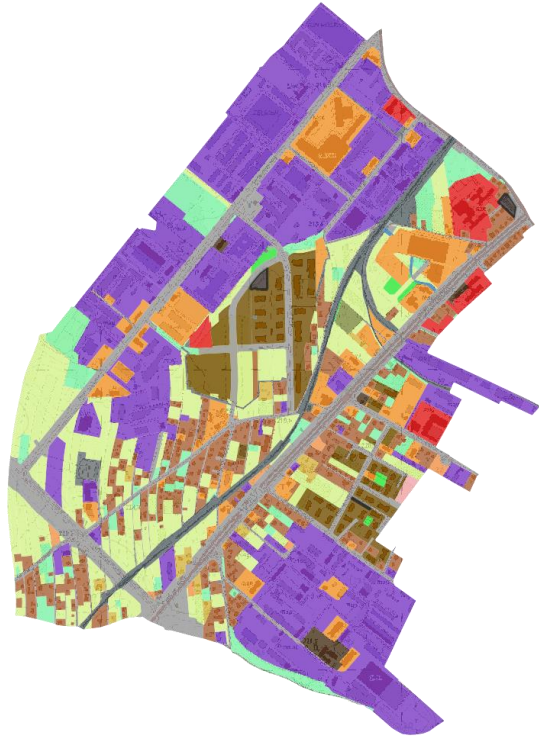
RODZAJ OBSZARU	ŁĄCZNA POWIERZCHNIA OBSZARÓW WG S F-P 2045
	ha
OBSZARY MIESZKANIOWE	63,0
OBSZARY USŁUGOWE	20,0
OBSZARY KOLEJOWE	7,0
OBSZARY OGRODÓW DZIAŁKOWYCH	3,0
OBSZARY CMENTARZY	1,0
OBSZARY ZIELENI KRAJOBRAZOWEJ	16,0
INNE	12,0

DEMOGRAFIA – STRUKTURA WIEKOWA

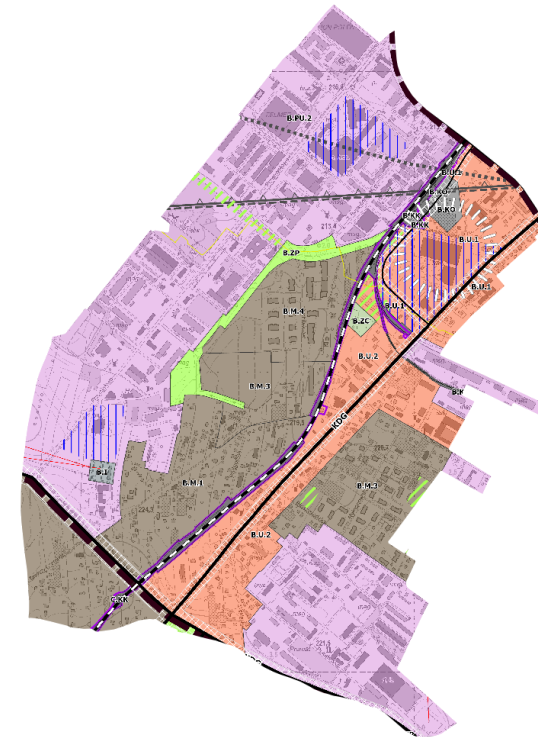
ROK	LUDNOŚĆ OGÓŁEM	0-2	3-6	7-14
2021	756	17	24	47
2045	1 256	29	36	75
PRZYROST	500	12	12	28

ŁĄCZNA POWIERZCHNIA OBSZARÓW WG S F-P 2045

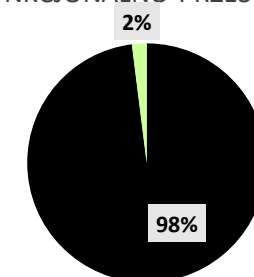


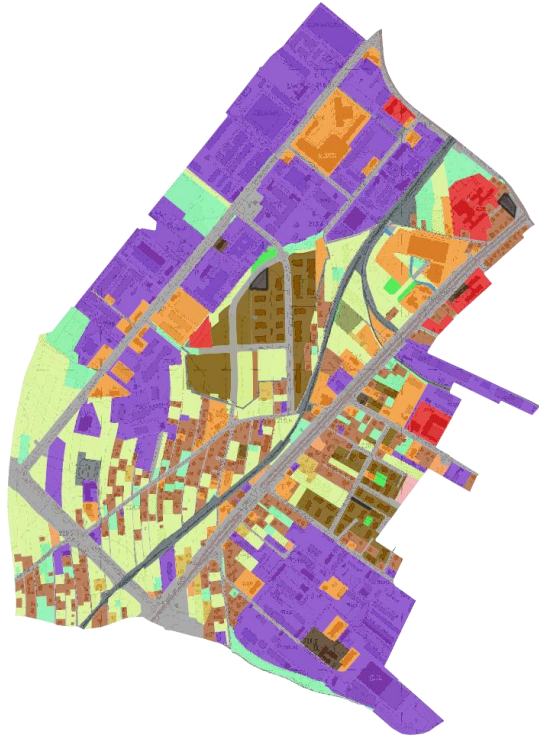


STRUKTURA UŻYTKOWANIA I ZAGOSPODAROWANIA GRUNTÓW – INWENTARYZACJA 2021 r.

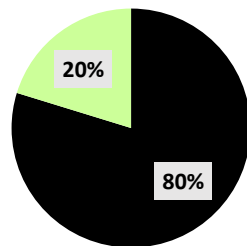


STRUKTURA FUNKcjONALNO-PRZESTRZENNA 2045 r.





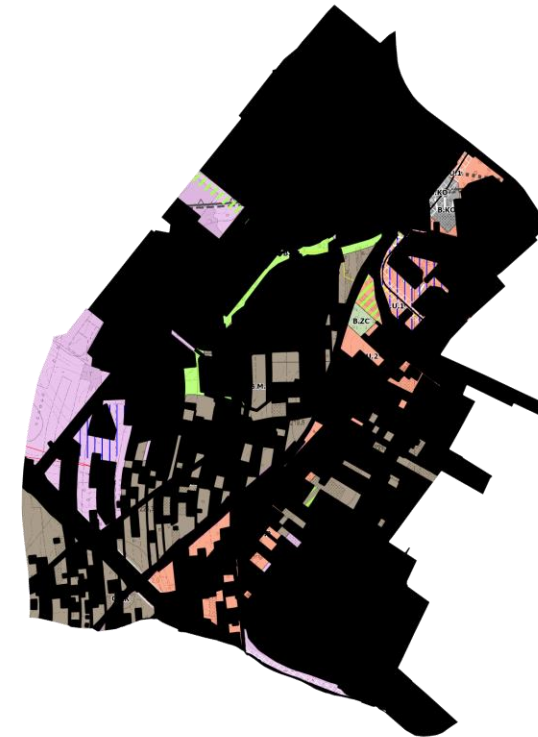
STRUKTURA UŻYTKOWANIA I ZAGOSPODAROWANIA GRUNTÓW – INWENTARYZACJA 2021 r.



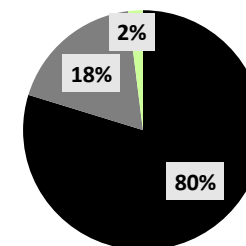
■ TERENY ZIELENI

■ TERENY ZAINWESTOWANE

■ PROJEKTOWANA TERENY DO ZAINWESTOWANIA 2045



STRUKTURA FUNKCJONALNO-PRZESTRZENNA 2045 r.



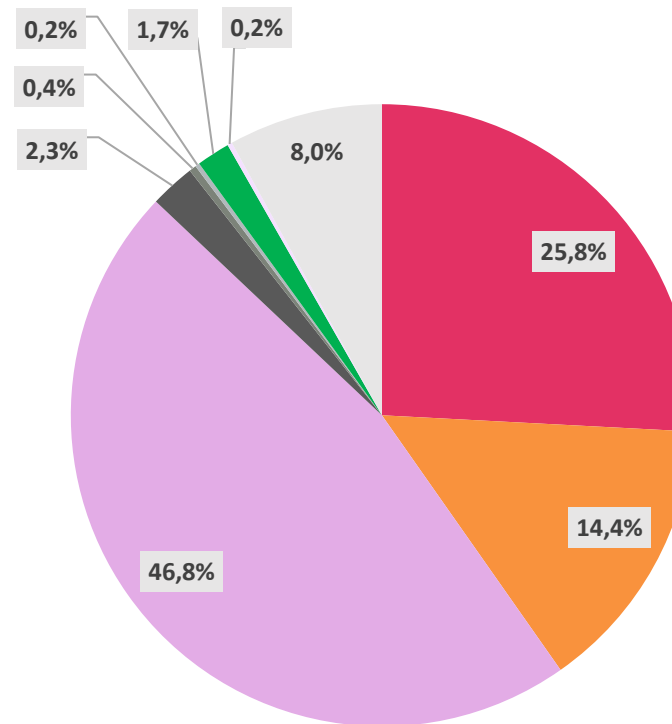
POWIERZCHNIA SZACOWANA OBSZARÓW ZAGOSPODAROWANIA

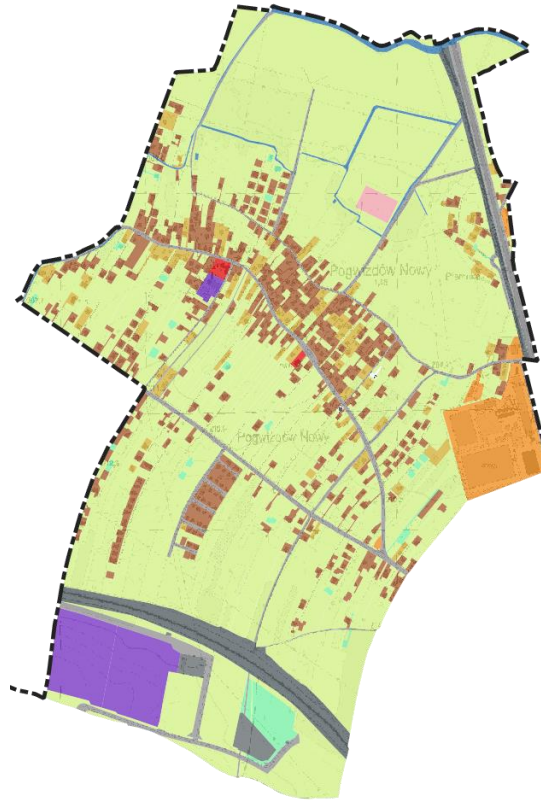
RODZAJ OBSZARU	ŁĄCZNA POWIERZCHNIA OBSZARÓW WG S F-P 2045
	ha
OBSZARY MIESZKANIOWE	64,0
OBSZARY USŁUGOWE	36,0
OBSZARY PRODUKCYJNO-USŁUGOWE	116,0
OBSZARY KOLEJOWE	6,0
OBSZARY OBSŁUGI KOMUNIKACJI	1,0
OBSZARY INFRASTRUKTURY TECHNICZNEJ	1,0
OBSZARY ZIELENI URZĄDZONEJ	4,0
OBSZARY CMENTARZY	0,6
INNE	20,0

DEMOGRAFIA – STRUKTURA WIEKOWA

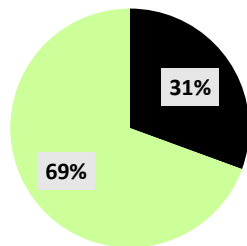
ROK	LUDNOŚĆ OGÓŁEM	0-2	3-6	7-14
2021	3 410	283	307	309
2045	3 789	88	110	227
PRZYROST	379	-195	-197	-82

ŁĄCZNA POWIERZCHNIA OBSZARÓW WG S F-P 2045

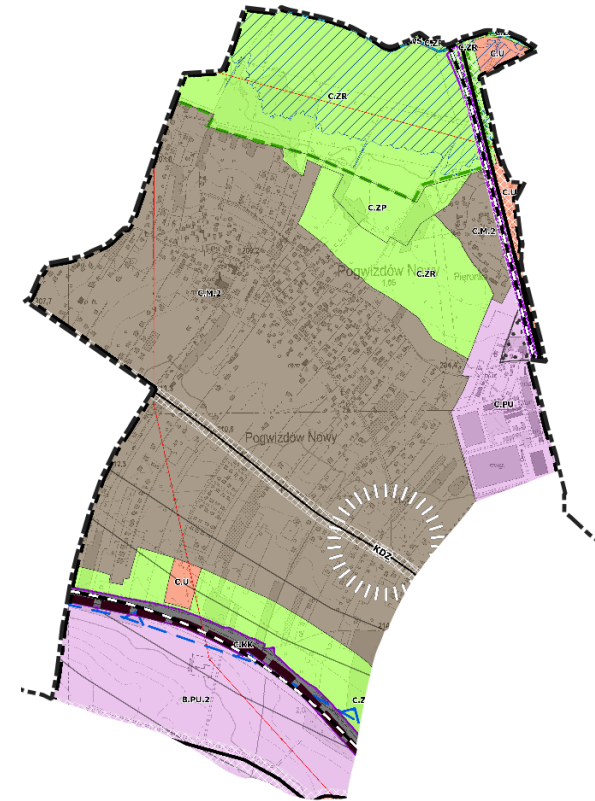




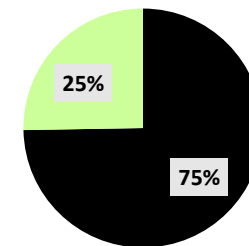
STRUKTURA UŻYTKOWANIA I ZAGOSPODAROWANIA GRUNTÓW – INWENTARYZACJA 2021 r.

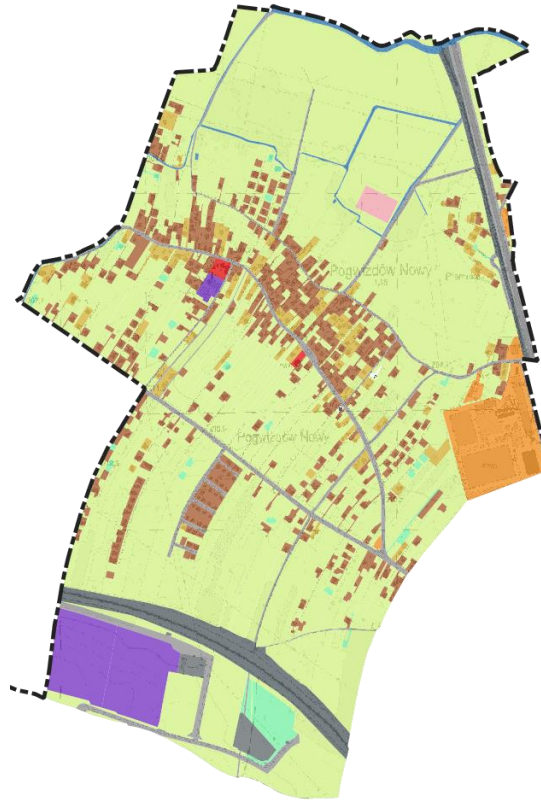


- TERENY ZIELENI
- TERENY ZAINWESTOWANE

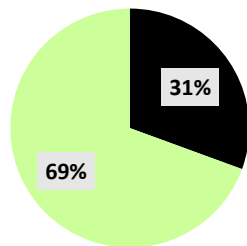


STRUKTURA FUNKCJONALNO-PRZESTRZENNA 2045 r.





STRUKTURA UŻYTKOWANIA I ZAGOSPODAROWANIA GRUNTÓW – INWENTARYZACJA 2021 r.



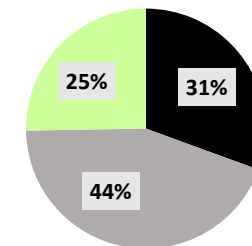
■ TERENY ZIELENI

■ TERENY ZAINWESTOWANE

■ PROJEKTOWANA TERENY DO ZAINWESTOWANIA 2045



STRUKTURA FUNKCJONALNO-PRZESTRZENNA 2045 r.



POWIERZCHNIA SZACOWANA OBSZARÓW ZAGOSPODAROWANIA

RODZAJ OBSZARU	ŁĄCZNA POWIERZCHNIA OBSZARÓW WG S F-P 2045
	ha
OBSZARY MIESZKANIOWE	122,0
OBSZARY USŁUGOWE	3,0
OBSZARY PRODUKCYJNO-USŁUGOWE	37,0
OBSZARY KOLEJOWE	5,0
OBSZARY ZIELENI URZĄDZONEJ	5,0
OBSZARY ZIELENI KRAJOBRAZOWEJ	56,0
OBSZARY WÓD	0,5
INNE	13,0

DEMOGRAFIA – STRUKTURA WIEKOWA

ROK	LUDNOŚĆ OGÓŁEM	0-2	3-6	7-14
2021	1 383	52	81	173
2045	2697	63	78	162
PRZYROST	1314	11	-3	-11

ŁĄCZNA POWIERZCHNIA OBSZARÓW WG S F-P 2045

